




gültig ab: 8. Januar 2021		Montag - Freitag				Samstag			
Fahrnummer	5001	5003			6001	6003			
Verkehrsbeschränkung	e	e			e	e			
Nr Haltestelle									
 aus Hamburg		1.49	2.49			1.49	2.49		
2	Meckelfeld, Bf. Meckelfeld	1.57	2.57			1.57	2.57		
3	- An den Höfen	1.58	2.58			1.58	2.58		
4	- Rönneburger Straße	1.59	2.59			1.59	2.59		
5	- Tannenkamp	2.00	3.00			2.00	3.00		
6	- Lerchenweg	2.01	3.01			2.01	3.01		
7	- Roggenkamp	2.02	3.02			2.02	3.02		
8	Maschen, Milchberg	2.04	3.04			2.04	3.04		
9	- Gutenbergstraße	2.05	3.05			2.05	3.05		
10	- Seevestraße	2.06	3.06			2.06	3.06		
11	- Im Stuck	2.07	3.07			2.07	3.07		
12	- Ellerbüsch	2.08	3.08			2.08	3.08		
13	- Hamburger Straße	2.09	3.09			2.09	3.09		
14	- Kindergarten	2.10	3.10			2.10	3.10		
15	- Vor den Hallonen	2.11	3.11			2.11	3.11		
16	- Am Alten Sportplatz	2.12	3.12			2.12	3.12		
17	- Speckmannstraße	2.13	3.13			2.13	3.13		
18	- Höhenkamp	2.14	3.14			2.14	3.14		
19	- Op de Bult	2.15	3.15			2.15	3.15		
20	Hittfeld, Rieselwiesen	2.17	3.17			2.17	3.17		
21	- Umlandstraße	2.18	3.18			2.18	3.18		
22	- Theodor-Fontane-Straße	2.19	3.19			2.19	3.19		
23	- Kirche	2.20	3.20			2.20	3.20		

647

		Montag - Freitag				Samstag			
Fahrnummer	5002	5004	5006		6002	6004	6006		
Verkehrsbeschränkung	e	e	e		e	e	e		
Nr Haltestelle									
 aus Hamburg		1.14	2.14	3.14		1.14	2.14	3.14	
2	Hittfeld, Bf. Hittfeld	1.25	2.25	3.25		1.25	2.25	3.25	
3	Emmelndorf, Steineck	1.26	2.26	3.26		1.26	2.26	3.26	
4	- Denkmal	1.27	2.27	3.27		1.27	2.27	3.27	
5	Hittfeld, Schwarzer Weg	1.28	2.28	3.28		1.28	2.28	3.28	
6	- Haus Huckfeld	1.29	2.29	3.29		1.29	2.29	3.29	
7	- Kirche	1.30	2.30	3.30		1.30	2.30	3.30	
8	- Theodor-Fontane-Straße	1.31	2.31	3.31		1.31	2.31	3.31	
9	- Umlandstraße	1.32	2.32	3.32		1.32	2.32	3.32	
10	- Rieselwiesen	1.33	2.33	3.33		1.33	2.33	3.33	
11	Maschen, Op de Bult	1.34	2.34	3.34		1.34	2.34	3.34	
12	- Höhenkamp	1.35	2.35	3.35		1.35	2.35	3.35	
13	- Speckmannstraße	1.36	2.36	3.36		1.36	2.36	3.36	
14	- Am Alten Sportplatz	1.37	2.37			1.37	2.37		
15	- Vor den Hallonen	1.38	2.38			1.38	2.38		
16	- Kindergarten	1.39	2.39			1.39	2.39		
17	- Hamburger Straße	1.40	2.40			1.40	2.40		
18	- Ellerbüsch	1.41	2.41			1.41	2.41		
19	- Im Stuck	1.42	2.42			1.42	2.42		
20	- Seevestraße	1.43	2.43			1.43	2.43		
21	- Gutenbergstraße	1.44	2.44			1.44	2.44		
22	- Milchberg	1.45	2.45			1.45	2.45		
23	Meckelfeld, Roggenkamp	1.48	2.48			1.48	2.48		
24	- Lönsring	1.49	2.49			1.49	2.49		
25	- Tannenkamp	1.50	2.50			1.50	2.50		
26	- Rönneburger Straße	1.51	2.51			1.51	2.51		
27	- An den Höfen	1.52	2.52			1.52	2.52		
28	- Bf. Meckelfeld	1.54	2.54			1.54	2.54		
 in Richtung Hamburg									

e = nicht vom 08.01.2021 - 28.02.2021

Heiligabend und Silvester wie Samstag