




gültig ab: 13. Dezember 2020		Montag - Freitag				Samstag			
Fahrnummer	5001	5003			6001	6003			
Verkehrsbeschränkung	N5	N5							
Nr Haltestelle									
 aus Hamburg	1.49	2.49			1.49	2.49			
2 Meckelfeld, Bf. Meckelfeld	1.57	2.57			1.57	2.57			
3 - , An den Höfen	1.58	2.58			1.58	2.58			
4 - , Rönneburger Straße	1.59	2.59			1.59	2.59			
5 - , Tannenkamp	2.00	3.00			2.00	3.00			
6 - , Lerchenweg	2.01	3.01			2.01	3.01			
7 - , Roggenkamp	2.02	3.02			2.02	3.02			
8 Maschen, Milchberg	2.04	3.04			2.04	3.04			
9 - , Gutenbergstraße	2.05	3.05			2.05	3.05			
10 - , Seevestraße	2.06	3.06			2.06	3.06			
11 - , Im Stuck	2.07	3.07			2.07	3.07			
12 - , Ellerbüsche	2.08	3.08			2.08	3.08			
13 - , Hamburger Straße	2.09	3.09			2.09	3.09			
14 - , Kindergarten	2.10	3.10			2.10	3.10			
15 - , Vor den Hallonen	2.11	3.11			2.11	3.11			
16 - , Am Alten Sportplatz	2.12	3.12			2.12	3.12			
17 - , Speckmannstraße	2.13	3.13			2.13	3.13			
18 - , Höhenkamp	2.14	3.14			2.14	3.14			
19 - , Op de Bult	2.15	3.15			2.15	3.15			
20 Hittfeld, Rieselwiesen	2.17	3.17			2.17	3.17			
21 - , Umlandstraße	2.18	3.18			2.18	3.18			
22 - , Theodor-Fontane-Straße	2.19	3.19			2.19	3.19			
23 - , Kirche	2.20	3.20			2.20	3.20			

		Montag - Freitag			Samstag		
Fahrnummer	5002	5004	5006		6002	6004	6006
Verkehrsbeschränkung	N5	N5	N5				
Nr Haltestelle							
 aus Hamburg	1.14	2.14	3.14		1.14	2.14	3.14
2 Hittfeld, Bf. Hittfeld	1.25	2.25	3.25		1.25	2.25	3.25
3 Emmelndorf, Steineck	1.26	2.26	3.26		1.26	2.26	3.26
4 - , Denkmal	1.27	2.27	3.27		1.27	2.27	3.27
5 Hittfeld, Schwarzer Weg	1.28	2.28	3.28		1.28	2.28	3.28
6 - , Haus Huckfeld	1.29	2.29	3.29		1.29	2.29	3.29
7 - , Kirche	1.30	2.30	3.30		1.30	2.30	3.30
8 - , Theodor-Fontane-Straße	1.31	2.31	3.31		1.31	2.31	3.31
9 - , Umlandstraße	1.32	2.32	3.32		1.32	2.32	3.32
10 - , Rieselwiesen	1.33	2.33	3.33		1.33	2.33	3.33
11 Maschen, Op de Bult	1.34	2.34	3.34		1.34	2.34	3.34
12 - , Höhenkamp	1.35	2.35	3.35		1.35	2.35	3.35
13 - , Speckmannstraße	1.36	2.36	3.36		1.36	2.36	3.36
14 - , Am Alten Sportplatz	1.37	2.37			1.37	2.37	
15 - , Vor den Hallonen	1.38	2.38			1.38	2.38	
16 - , Kindergarten	1.39	2.39			1.39	2.39	
17 - , Hamburger Straße	1.40	2.40			1.40	2.40	
18 - , Ellerbüsche	1.41	2.41			1.41	2.41	
19 - , Im Stuck	1.42	2.42			1.42	2.42	
20 - , Seevestraße	1.43	2.43			1.43	2.43	
21 - , Gutenbergstraße	1.44	2.44			1.44	2.44	
22 - , Milchberg	1.45	2.45			1.45	2.45	
23 Meckelfeld, Roggenkamp	1.48	2.48			1.48	2.48	
24 - , Lönsring	1.49	2.49			1.49	2.49	
25 - , Tannenkamp	1.50	2.50			1.50	2.50	
26 - , Rönneburger Straße	1.51	2.51			1.51	2.51	
27 - , An den Höfen	1.52	2.52			1.52	2.52	
28 - , Bf. Meckelfeld	1.54	2.54			1.54	2.54	
 in Richtung Hamburg							

N5 = in Nächten vor Samstagen, Sonn- und Feiertagen

Heiligabend und Silvester wie Samstag