











gültig ab: 15. Dezember 2024		Montag - Freitag																
Fahrtnummer		1007	1009	1013	1015	1019	1125	1023	1025	1051	1027	1049	1033	1133	1053	1035	1041	1055
Verkehrsbeschränkung		1.	1.	1.	1.	1.	1.	1.	1.	1.5	1.C	1.O	1.	1.L	1.	1.	1.	1.
Nr Haltestelle																		
1	Lüneburg, St.-Stephanus-Platz								13.31									
2	- Venusberg (Johanneum)								13.34									
3	- Hagen-Schule					12.40			13.38							15.19		
4	- Venusberg (Johanneum)			11.40												15.22		
	 aus Richtung HH			11.33		12.33				13.22	13.22							16.33
6	- ZOB Hst.14			11.45		12.45				13.30	13.30				15.14		16.09	16.49
7	- Am Sande (Bereich A)			11.49		12.49				13.34	13.34				15.18		16.13	16.53
8	- Wallstraße (Theater)			11.52		12.52				13.37	13.37				15.20		16.15	16.56
9	- Stadttheater																	
10	- Soltauer Straße (Kurzentrum)			11.55		12.55		13.40		13.40	13.40				15.23	15.27	16.18	16.59
11	- Ginsterweg					12.57									15.25		16.20	
12	- Eintracht-Sportplatz					12.59									15.27		16.22	
13	- SZ Oedeme HST A							13.45										
14	- SZ Oedeme HST F			12.00						13.45	13.45					15.30		17.04
15	- Am Bahnhof Rettmer			12.04		13.00				13.49	13.49				15.28	15.34	16.23	17.08
16	- Rettmer (Mitte)			12.06		13.02				13.51	13.51				15.30	15.36	16.25	17.10
17	Melbeck, Floetstraße									14.03								
18	Embsen, Schulzentrum HST B	11.25		12.20		13.16			13.55	14.10	13.59		15.25			15.46	16.33	17.18
19	- Schulzentrum HST C						13.24							15.25				
20	Oerzen, Fliederstraße	11.30		12.25		13.21		13.58	14.00	14.15	14.04		15.29	15.30	15.37	15.50	16.38	17.23
21	Neu Oerzen, Ort	11.34		12.29		13.25	13.29	14.02	14.04	14.19	14.08		15.33	15.34	15.41	15.54	16.42	17.27
22	Drögnindorf, Ortsmitte B209	11.38		12.33		13.29	13.33	14.06	14.08	14.23	14.12		15.37	15.38	15.45	15.58	16.46	17.31
	 Anschluß L 5702	11.43		12.38			13.42		14.23	14.28	14.23		15.50	15.50	15.50		16.51	17.42
24	Amelinghausen, Bahnhof HST 3	11.45		12.40		13.36	13.41	14.13	14.15	14.30	14.19		15.44	15.45	15.52	16.05	16.53	17.38
	 Anschluß L 5701	11.53		12.53			13.45	14.16	14.36	14.36	14.36		15.55	15.55	15.55		16.54	17.45
	 Anschluß L 5703	11.46		12.42			13.45	14.37	14.37	14.37			15.45	15.45	16.21		16.54	17.45
27	- Grundschule	11.50		12.45								14.40					16.08	
28	- Grundschule	11.50		12.50													16.08	
29	- Soltauer Straße	11.51		12.51		13.40				14.34	14.20	14.41	15.45		15.53	16.09	16.54	17.39
30	Etzen, Dehnsener Straße	11.53		12.53		13.42				14.37	14.23	14.44	15.48		15.56	16.12	16.57	17.42
31	Dehnsen, Kastanienweg	11.55		12.55		13.44				14.39	14.25	14.46	15.50		15.58	16.14	16.59	17.44
32	Soderstorf, Grundschule		12.10		13.19							14.50				16.18	17.02	
33	Dehnsen, Kastanienweg					13.47												
34	Soderstorf, Moorweg	11.58		12.58		13.47				14.42	14.28	14.51	15.53		16.01	16.19		17.47
35	- Friedhof			12.59		13.48				14.43	14.29	14.52	15.54		16.02	16.20		17.48
36	Schwindebeck, Ort		12.17	13.02	13.26	13.51				14.46	14.32	14.55	15.57		16.05	16.23		17.51
37	Steinbeck, Am Scharlberg					13.58				14.51						16.28		
	 Linie 154 Soltau																	

5707

		Montag - Freitag													
Fahrtnummer		1006	1010	1106	1008	1014	1016	1018	1022	1026	1030	2032	1020	1046	
Verkehrsbeschränkung		1.	1.	1.	1.	1.	1.	1.	1.	1.	1.	1.	1.	1.	
Nr Haltestelle															
	 Linie 154 Soltau								7.37				13.57		
2	Steinbeck, Am Scharlberg								7.38				14.03		
3	Schwindebeck, Ort		6.47						7.43		8.27	8.48	14.08		
4	Soderstorf, Friedhof		6.50						7.46		8.30	8.51	14.11		
5	- Moorweg		6.51						7.47		8.31	8.52	14.12		
6	- Grundschule								7.48			8.53			
7	Dehnsen, Kastanienweg		6.54			13.40			7.51		8.34	8.56	14.15		
8	Etzen, Dehnsener Straße		6.56			13.42			7.53		8.36	8.58	14.17		
9	Amelinghausen, Soltauer Straße		6.58		6.53	13.44			7.55		8.38	9.00	14.19		
10	- Grundschule				6.56				7.58		8.41	9.03			
	 Anschluß L 5701		7.00	7.00	7.00	7.00		7.00	7.47		8.41	9.03			
	 Anschluß L 5703								7.53		8.43	9.00	14.06		
13	- Bahnhof HST 1							7.10							
14	- Bahnhof HST 3					7.07									
15	- Bahnhof HST 4	an			6.58										
16	- Bahnhof HST 4	ab			7.06										
17	- Bahnhof HST 5			7.05											
18	- Bahnhof HST 6		7.05							8.01		8.44	9.06	14.21	
	 Anschluß L 5702		7.07	7.07		7.07		7.07				8.47	9.08	14.02	
20	Drögnindorf, Ortsmitte B209		7.10	7.12	7.12	7.13	7.14		7.17		8.08		8.51	9.13	14.28
21	- Celler Landstraße														
22	Neu Oerzen, Ort			7.16		7.16	7.18		7.21		8.12		8.55	9.17	14.32
23	Oerzen, Fliederstraße			7.20					7.26	7.45	8.16		8.59	9.21	14.36
24	Embsen, Schulzentrum HST B			7.22	7.21				8.20				9.25		
25	- Schulzentrum HST C		7.17				7.25	7.30	7.49		8.26				
26	Lüneburg, Rettmer (Mitte)			7.26			7.23				8.27		9.05		14.42
27	- Am Bahnhof Rettmer			7.28			7.25				8.29		9.07		14.44
28	- SZ Oedeme		7.31		7.34		7.30	7.37			8.34	8.38			
29	- Eintracht-Sportplatz			7.29									9.08		14.45
30	- Ginsterweg			7.31									9.10		14.47
31	- Soltauer Straße (Kurzentrum)			7.33	7.39		7.42				8.39	8.43	9.12		14.49
32	- Stadttheater														
33	- Wallstraße (Theater)			7.36							8.43		9.15		14.52
34	- Am Sande (Bereich B)			7.38							8.45		9.17		14.54
35	- ZOB Hst.14			7.43							8.50		9.22		14.59
	 in Richtung HH		8.04										9.28		15.28
37	- Am Schwalbenberg						7.48				8.49				
38	- Venusberg (Johanneum)						7.52				8.53				
39	- St.-Stephanus-Platz				7.36										
40	- Theodor-Heuss-Straße				7.38										
41	- Hagen-Schule				7.41										

1. = Schule Niedersachsen
1.5 = freitags Schule Niedersachsen

1.C= montags-donnerstags Schule Niedersachsen
1.L = außer dienstags u. mittwochs Schule Niedersachsen

1.O= dienstags-donnerstags Schule Niedersachsen