




gültig ab: 17. August 2023		Montag - Freitag																							
Fahrtnummer		1001	1007	1011	1005	1003	1009	1019	1013	1021	1015	1031	1017	1029	1023	1033	1025	1037	1027	1041	1035	1045	1039	1049	
Verkehrsbeschränkung																									
Nr Haltestelle																									
1 Wendisch Evern, Niendorfer Weg		4.58	5.19			6.00				7.00				8.00				9.00					10.00		
2 - Feuerwehr		4.59	5.20			6.01				7.01				8.01				9.01					10.01		
3 - Lüneburger Straße		5.00	5.21			6.02				7.02				8.02				9.02					10.02		
4 - Gut Willerding		5.02	5.23			6.04				7.04				8.04				9.04					10.04		
5 Lüneburg, Klosterkamp (Nord)		5.04	5.25			6.06				7.06				8.06				9.06					10.06		
6 - Bülows Kamp				5.39	5.52		6.22	6.39	6.52		7.22	7.39	7.52		8.22	8.39	8.52		9.22	9.39	9.52		10.22	10.39	
7 - Klosterkamp					5.54		6.24		6.54		7.24		7.54		8.24		8.54		9.24		9.54		10.24		
8 - Hermann Wagner Str.					5.55		6.25		6.55		7.25		7.55		8.25		8.55		9.25		9.55		10.25		
9 - Theodor-Haubach-Straße		5.06	5.27	5.42	5.57	6.08	6.27	6.42	6.57	7.08	7.27	7.42	7.57	8.08	8.27	8.42	8.57	9.08	9.27	9.42	9.57	10.08	10.27	10.42	
10 - Wilhelm-Leuschner-Straße		5.07	5.28	5.44	5.59	6.09	6.29	6.44	6.59	7.09	7.29	7.44	7.59	8.09	8.29	8.44	8.59	9.09	9.29	9.44	9.59	10.09	10.29	10.44	
11 - Graf-von-Moltke-Straße		5.08	5.29	5.45	6.00	6.10	6.30	6.45	7.00	7.10	7.30	7.45	8.00	8.10	8.30	8.45	9.00	9.10	9.30	9.45	10.00	10.10	10.30	10.45	
12 - St.-Stephanus-Platz		5.09	5.30	5.46	6.01	6.11	6.31	6.46	7.01	7.11	7.31	7.46	8.01	8.11	8.31	8.46	9.01	9.11	9.31	9.46	10.01	10.11	10.31	10.46	
13 - Theodor-Heuss-Straße		5.11	5.32	5.48	6.03	6.13	6.33	6.48	7.03	7.13	7.33	7.48	8.03	8.13	8.33	8.48	9.03	9.13	9.33	9.48	10.03	10.13	10.33	10.48	
14 - Venusberg (Johanneum)		5.12	5.33	5.49	6.04	6.14	6.34	6.49	7.04	7.14	7.34	7.49	8.04	8.14	8.34	8.49	9.04	9.14	9.34	9.49	10.04	10.14	10.34	10.49	
15 - Ziegelkamp		5.13	5.34	5.50	6.05	6.15	6.35	6.50	7.05	7.15	7.35	7.50	8.05	8.15	8.35	8.50	9.05	9.15	9.35	9.50	10.05	10.15	10.35	10.50	
16 - Am Schützenplatz		5.14	5.35	5.51	6.06	6.16	6.36	6.51	7.06	7.16	7.36	7.51	8.06	8.16	8.36	8.51	9.06	9.16	9.36	9.51	10.06	10.16	10.36	10.51	
17 - Pulverweg Süd		5.15	5.36	5.52	6.07	6.17	6.37	6.52	7.07	7.17	7.37	7.52	8.07	8.17	8.37	8.52	9.07	9.17	9.37	9.52	10.07	10.17	10.37	10.52	
18 - ZOB Hst.12		5.18	5.39	5.55	6.10	6.20	6.40	6.55	7.10	7.20	7.40	7.55	8.10	8.20	8.40	8.55	9.10	9.20	9.40	9.55	10.10	10.20	10.40	10.55	
 in Richtung HH		5.25																							
20 - Am Sande (Bereich A)		5.23	5.44	6.00	6.15	6.25	6.45	7.00	7.15	7.25	7.45	8.00	8.15	8.25	8.45	9.00	9.15	9.25	9.45	10.00	10.15	10.25	10.45	11.00	


5014

		Montag - Freitag																							
Fahrtnummer		1043	1051	1047	1057	1053	1059	1055	1065	1061	1071	1063	1075	1067	1079	1069	1083	1073	1087	1077	1091	1081	1095	1085	
Verkehrsbeschränkung																									
Nr Haltestelle																									
1 Wendisch Evern, Niendorfer Weg			11.00				12.00				13.00				14.00				15.00				16.00		
2 - Feuerwehr			11.01				12.01				13.01				14.01				15.01				16.01		
3 - Lüneburger Straße			11.02				12.02				13.02				14.02				15.02				16.02		
4 - Gut Willerding			11.04				12.04				13.04				14.04				15.04				16.04		
5 Lüneburg, Klosterkamp (Nord)			11.06				12.06				13.06				14.06				15.06				16.06		
6 - Bülows Kamp		10.52		11.22	11.39	11.52		12.22	12.39	12.52		13.22	13.39	13.52		14.22	14.39	14.52		15.22	15.39	15.52		16.22	
7 - Klosterkamp		10.54		11.24		11.54		12.24		12.54		13.24		13.54		14.24		14.54		15.24		15.54		16.24	
8 - Hermann Wagner Str.		10.55		11.25		11.55		12.25		12.55		13.25		13.55		14.25		14.55		15.25		15.55		16.25	
9 - Theodor-Haubach-Straße		10.57	11.08	11.27	11.42	11.57	12.08	12.27	12.42	12.57	13.08	13.27	13.42	13.57	14.08	14.27	14.42	14.57	15.08	15.27	15.42	15.57	16.08	16.27	
10 - Wilhelm-Leuschner-Straße		10.59	11.09	11.29	11.44	11.59	12.09	12.29	12.44	12.59	13.09	13.29	13.44	13.59	14.09	14.29	14.44	14.59	15.09	15.29	15.44	15.59	16.09	16.29	
11 - Graf-von-Moltke-Straße		11.00	11.10	11.30	11.45	12.00	12.10	12.30	12.45	13.00	13.10	13.30	13.45	14.00	14.10	14.30	14.45	15.00	15.10	15.30	15.45	16.00	16.10	16.30	
12 - St.-Stephanus-Platz		11.01	11.11	11.31	11.46	12.01	12.11	12.31	12.46	13.01	13.11	13.31	13.46	14.01	14.11	14.31	14.46	15.01	15.11	15.31	15.46	16.01	16.11	16.31	
13 - Theodor-Heuss-Straße		11.03	11.13	11.33	11.48	12.03	12.13	12.33	12.48	13.03	13.13	13.33	13.48	14.03	14.13	14.33	14.48	15.03	15.13	15.33	15.48	16.03	16.13	16.33	
14 - Venusberg (Johanneum)		11.04	11.14	11.34	11.49	12.04	12.14	12.34	12.49	13.04	13.14	13.34	13.49	14.04	14.14	14.34	14.49	15.04	15.14	15.34	15.49	16.04	16.14	16.34	
15 - Ziegelkamp		11.05	11.15	11.35	11.50	12.05	12.15	12.35	12.50	13.05	13.15	13.35	13.50	14.05	14.15	14.35	14.50	15.05	15.15	15.35	15.50	16.05	16.15	16.35	
16 - Am Schützenplatz		11.06	11.16	11.36	11.51	12.06	12.16	12.36	12.51	13.06	13.16	13.36	13.51	14.06	14.16	14.36	14.51	15.06	15.16	15.36	15.51	16.06	16.16	16.36	
17 - Pulverweg Süd		11.07	11.17	11.37	11.52	12.07	12.17	12.37	12.52	13.07	13.17	13.37	13.52	14.07	14.17	14.37	14.52	15.07	15.17	15.37	15.52	16.07	16.17	16.37	
18 - ZOB Hst.12		11.10	11.20	11.40	11.55	12.10	12.20	12.40	12.55	13.10	13.20	13.40	13.55	14.10	14.20	14.40	14.55	15.10	15.20	15.40	15.55	16.10	16.20	16.40	
 in Richtung HH																									
20 - Am Sande (Bereich A)		11.15	11.25	11.45	12.00	12.15	12.25	12.45	13.00	13.15	13.25	13.45	14.00	14.15	14.25	14.45	15.00	15.15	15.25	15.45	16.00	16.15	16.25	16.45	


		Montag - Freitag												Samstag											
Fahrtnummer		1099	1089	1103	1093	1107	1097	1111	1101	1109	1105	1115	1113	1117	1119	1121	1123	6001	6003	6005	6007	6009	6011	6013	
Verkehrsbeschränkung																									
Nr Haltestelle																									
1 Wendisch Evern, Niendorfer Weg				17.00			18.00					19.00		20.00		21.00					7.33		8.33		
2 - Feuerwehr				17.01			18.01					19.01		20.01		21.01					7.34		8.34		
3 - Lüneburger Straße				17.02			18.02					19.02		20.02		21.02					7.35		8.35		
4 - Gut Willerding				17.04			18.04					19.04		20.04		21.04					7.37		8.37		
5 Lüneburg, Klosterkamp (Nord)				17.06			18.06					19.06		20.06		21.06					7.39		8.39		
6 - Bülows Kamp		16.39	16.52		17.22	17.39	17.52		18.22	18.39	18.52		19.37		20.37		21.37	6.07	6.37	7.07		8.07		9.07	
7 - Klosterkamp			16.54		17.24		17.54		18.24		18.54		19.39		20.39		21.39	6.09	6.39	7.09		8.09		9.09	
8 - Hermann Wagner Str.			16.55		17.25		17.55		18.25		18.55		19.40		20.40		21.40	6.10	6.40	7.10		8.10		9.10	
9 - Theodor-Haubach-Straße		16.42	16.57	17.08	17.27	17.42	17.57	18.08	18.27	18.42	18.57	19.08	19.42	20.08	20.42	21.08	21.42	6.12	6.42	7.12	7.41	8.12	8.41	9.12	
10 - Wilhelm-Leuschner-Straße		16.44	16.59	17.09	17.29	17.44	17.59	18.09	18.29	18.44	18.59	19.09	19.44	20.09	20.44	21.09	21.44	6.14	6.44	7.14	7.42	8.14	8.42	9.14	
11 - Graf-von-Moltke-Straße		16.45	17.00	17.10	17.30	17.45	18.00	18.10	18.30	18.45	19.00	19.10	19.45</												

gültig ab: 17. August 2023		Samstag																					
Fahrtnummer	6015	6017	6019	6021	6023	6025	6027	6029	6031	6033	6035	6037	6039	6041	6043	6045	6047	6049	6051	6057	6053	6059	6055
Verkehrsbeschränkung															H	H	H	H	H	H	H	H	H
Nr Haltestelle																							
1 Wendisch Evern, Niendorfer Weg	9.33		10.33		11.33		12.33		13.33		14.33		15.33		16.33		17.33		18.33		19.33		20.33
2 - Feuerwehr	9.34		10.34		11.34		12.34		13.34		14.34		15.34		16.34		17.34		18.34		19.34		20.34
3 - Lüneburger Straße	9.35		10.35		11.35		12.35		13.35		14.35		15.35		16.35		17.35		18.35		19.35		20.35
4 - Gut Willerding	9.37		10.37		11.37		12.37		13.37		14.37		15.37		16.37		17.37		18.37		19.37		20.37
5 Lüneburg, Klosterkamp (Nord)	9.39		10.39		11.39		12.39		13.39		14.39		15.39		16.39		17.39		18.39		19.39		20.39
6 - Bülows Kamp		10.07		11.07		12.07		13.07		14.07		15.07		16.07		17.07		18.07		19.07		20.07	
7 - Klosterkamp		10.09		11.09		12.09		13.09		14.09		15.09		16.09		17.09		18.09		19.09		20.09	
8 - Hermann Wagner Str.		10.10		11.10		12.10		13.10		14.10		15.10		16.10		17.10		18.10		19.10		20.10	
9 - Theodor-Haubach-Straße	9.41	10.12	10.41	11.12	11.41	12.12	12.41	13.12	13.41	14.12	14.41	15.12	15.41	16.12	16.41	17.12	17.41	18.12	18.41	19.12	19.41	20.12	20.41
10 - Wilhelm-Leuschner-Straße	9.42	10.14	10.42	11.14	11.42	12.14	12.42	13.14	13.42	14.14	14.42	15.14	15.42	16.14	16.42	17.14	17.42	18.14	18.42	19.14	19.42	20.14	20.42
11 - Graf-von-Moltke-Straße	9.43	10.15	10.43	11.15	11.43	12.15	12.43	13.15	13.43	14.15	14.43	15.15	15.43	16.15	16.43	17.15	17.43	18.15	18.43	19.15	19.43	20.15	20.43
12 - St.-Stephanus-Platz	9.44	10.16	10.44	11.16	11.44	12.16	12.44	13.16	13.44	14.16	14.44	15.16	15.44	16.16	16.44	17.16	17.44	18.16	18.44	19.16	19.44	20.16	20.44
13 - Theodor-Heuss-Straße	9.46	10.18	10.46	11.18	11.46	12.18	12.46	13.18	13.46	14.18	14.46	15.18	15.46	16.18	16.46	17.18	17.46	18.18	18.46	19.18	19.46	20.18	20.46
14 - Venusberg (Johanneum)	9.47	10.19	10.47	11.19	11.47	12.19	12.47	13.19	13.47	14.19	14.47	15.19	15.47	16.19	16.47	17.19	17.47	18.19	18.47	19.19	19.47	20.19	20.47
15 - Ziegelkamp	9.48	10.20	10.48	11.20	11.48	12.20	12.48	13.20	13.48	14.20	14.48	15.20	15.48	16.20	16.48	17.20	17.48	18.20	18.48	19.20	19.48	20.20	20.48
16 - Am Schützenplatz	9.49	10.21	10.49	11.21	11.49	12.21	12.49	13.21	13.49	14.21	14.49	15.21	15.49	16.21	16.49	17.21	17.49	18.21	18.49	19.21	19.49	20.21	20.49
17 - Pulverweg Süd	9.50	10.22	10.50	11.22	11.50	12.22	12.50	13.22	13.50	14.22	14.50	15.22	15.50	16.22	16.50	17.22	17.50	18.22	18.50	19.22	19.50	20.22	20.50
18 - ZOB Hst. 12	9.53	10.25	10.53	11.25	11.53	12.25	12.53	13.25	13.53	14.25	14.53	15.25	15.53	16.25	16.53	17.25	17.53	18.25	18.53	19.25	19.53	20.25	20.53
 in Richtung HH		10.28		11.31		12.28		13.28		14.28		15.28		16.28		17.28		18.28		19.28		20.31	
20 - Am Sande (Bereich A)	9.58	10.30	10.58	11.30	11.58	12.30	12.58	13.30	13.58	14.30	14.58	15.30	15.58	16.30	16.58	17.30	17.58	18.30	18.58	19.30	19.58	20.30	20.58


5014


		Samstag							Sonn- und Feiertag									
Fahrtnummer	6061							7001	7003	7005	7007	7009	7011	7013	7015	7017	7019	7021
Verkehrsbeschränkung	H																	
Nr Haltestelle																		
1 Wendisch Evern, Niendorfer Weg								9.00	10.00	11.00	12.00	13.00	14.00	15.00	16.00	17.00	18.00	19.00
2 - Feuerwehr								9.01	10.01	11.01	12.01	13.01	14.01	15.01	16.01	17.01	18.01	19.01
3 - Lüneburger Straße								9.02	10.02	11.02	12.02	13.02	14.02	15.02	16.02	17.02	18.02	19.02
4 - Gut Willerding								9.04	10.04	11.04	12.04	13.04	14.04	15.04	16.04	17.04	18.04	19.04
5 Lüneburg, Klosterkamp (Nord)								9.06	10.06	11.06	12.06	13.06	14.06	15.06	16.06	17.06	18.06	19.06
6 - Bülows Kamp	21.07																	
7 - Klosterkamp	21.09																	
8 - Hermann Wagner Str.	21.10																	
9 - Theodor-Haubach-Straße	21.12							9.08	10.08	11.08	12.08	13.08	14.08	15.08	16.08	17.08	18.08	19.08
10 - Wilhelm-Leuschner-Straße	21.14							9.09	10.09	11.09	12.09	13.09	14.09	15.09	16.09	17.09	18.09	19.09
11 - Graf-von-Moltke-Straße	21.15							9.10	10.10	11.10	12.10	13.10	14.10	15.10	16.10	17.10	18.10	19.10
12 - St.-Stephanus-Platz	21.16							9.11	10.11	11.11	12.11	13.11	14.11	15.11	16.11	17.11	18.11	19.11
13 - Theodor-Heuss-Straße	21.18							9.13	10.13	11.13	12.13	13.13	14.13	15.13	16.13	17.13	18.13	19.13
14 - Venusberg (Johanneum)	21.19							9.14	10.14	11.14	12.14	13.14	14.14	15.14	16.14	17.14	18.14	19.14
15 - Ziegelkamp	21.20							9.15	10.15	11.15	12.15	13.15	14.15	15.15	16.15	17.15	18.15	19.15
16 - Am Schützenplatz	21.21							9.16	10.16	11.16	12.16	13.16	14.16	15.16	16.16	17.16	18.16	19.16
17 - Pulverweg Süd	21.22							9.17	10.17	11.17	12.17	13.17	14.17	15.17	16.17	17.17	18.17	19.17
18 - ZOB Hst. 12	21.25							9.20	10.20	11.20	12.20	13.20	14.20	15.20	16.20	17.20	18.20	19.20
 in Richtung HH								9.28	10.28	11.31	12.28	13.28	14.28	15.28	16.28	17.28	18.28	
20 - Am Sande (Bereich A)	21.30							9.25	10.25	11.25	12.25	13.25	14.25	15.25	16.25	17.25	18.25	19.25


H = verkehrt nicht Heiligabend

gültig ab: 17. August 2023		Montag - Freitag																							
Fahrtnummer		1006	1010	1014	1016	1002	1020	1004	1024	1008	1028	1012	1032	1018	1036	1022	1040	1026	1044	1030	1048	1034	1052	1038	
Verkehrsbeschränkung																									
Nr	Haltestelle																								
1	Lüneburg, Am Sande (Bereich A)	4.58	5.28	5.58	6.02	6.17	6.32	6.47	7.02	7.17	7.32	7.47	8.02	8.17	8.32	8.47	9.02	9.17	9.32	9.47	10.02	10.17	10.32	10.47	
2	- ZOB Hst.6	an	5.05	5.35	6.05	6.09	6.24	6.39	6.54	7.09	7.24	7.39	7.54	8.09	8.24	8.39	8.54	9.09	9.24	9.39	9.54	10.09	10.24	10.39	10.54
	 aus Richtung HH	ab	5.23	6.14	6.14						7.23				8.33				9.33				10.33		
4	- ZOB Hst.6	ab	5.05	5.35	6.05	6.09	6.26	6.39	6.56	7.09	7.26	7.39	7.56	8.09	8.26	8.39	8.56	9.09	9.26	9.39	9.56	10.09	10.26	10.39	10.56
5	- Ziegelkamp		5.08	5.38	6.08	6.12	6.29	6.42	6.59	7.12	7.29	7.42	7.59	8.12	8.29	8.42	8.59	9.12	9.29	9.42	9.59	10.12	10.29	10.42	10.59
6	- Venusberg (Johanneum)		5.09	5.39	6.09	6.13	6.30	6.43	7.00	7.13	7.30	7.43	8.00	8.13	8.30	8.43	9.00	9.13	9.30	9.43	10.00	10.13	10.30	10.43	11.00
7	- Theodor-Heuss-Straße		5.10	5.40	6.10	6.14	6.31	6.44	7.01	7.14	7.31	7.44	8.01	8.14	8.31	8.44	9.01	9.14	9.31	9.44	10.01	10.14	10.31	10.44	11.01
8	- Hinrich-Wilhelm-Kopf-Str.		5.12	5.42	6.12	6.16	6.33	6.46	7.03	7.16	7.33	7.46	8.03	8.16	8.33	8.46	9.03	9.16	9.33	9.46	10.03	10.16	10.33	10.46	11.03
9	- St.-Stephanus-Platz		5.13	5.43	6.13	6.17	6.34	6.47	7.04	7.17	7.34	7.47	8.04	8.17	8.34	8.47	9.04	9.17	9.34	9.47	10.04	10.17	10.34	10.47	11.04
10	- Graf-von-Moltke-Straße		5.14	5.44	6.14	6.18	6.35	6.48	7.05	7.18	7.35	7.48	8.05	8.18	8.35	8.48	9.05	9.18	9.35	9.48	10.05	10.18	10.35	10.48	11.05
11	- Wilhelm-Leuschner-Straße		5.15	5.45	6.15	6.19	6.36	6.49	7.06	7.19	7.36	7.49	8.06	8.19	8.36	8.49	9.06	9.19	9.36	9.49	10.06	10.19	10.36	10.49	11.06
12	- Theodor-Haubach-Straße		5.16	5.46	6.16	6.20	6.37	6.50	7.07	7.20	7.37	7.50	8.07	8.20	8.37	8.50	9.07	9.20	9.37	9.50	10.07	10.20	10.37	10.50	11.07
13	- Konrad-Adenauer-Straße (Ost)		5.18	5.48	6.18			6.52				7.52			8.52				9.52				10.52		
14	- Klosterkamp						6.39		7.09		7.39		8.09		8.39		9.09		9.39		10.09		10.39		
15	- Hermann Wagner Str.						6.40		7.10		7.40		8.10		8.40		9.10		9.40		10.10		10.40		
16	- Bülow's Kamp				6.23	6.42		7.12	7.23	7.42		8.12	8.23	8.42		9.12	9.23	9.42		10.12	10.23	10.42		11.12	
17	Wendisch Evern, Gut Willerding		5.20	5.50	6.20			6.54				7.54			8.54				9.54				10.54		
18	- Lüneburger Straße		5.22	5.52	6.22			6.56				7.56			8.56				9.56				10.56		
19	- Feuerwehr		5.23	5.53	6.23			6.57				7.57			8.57				9.57				10.57		
20	- Niendorfer Weg		5.25	5.55	6.25			6.59				7.59			8.59				9.59				10.59		


5014

		Montag - Freitag																							
Fahrtnummer		1056	1042	1060	1046	1064	1050	1068	1054	1072	1058	1076	1062	1080	1066	1084	1070	1088	1074	1092	1082	1096	1086	1100	
Verkehrsbeschränkung																									
Nr	Haltestelle																								
1	Lüneburg, Am Sande (Bereich A)	11.02	11.17	11.32	11.47	12.02	12.17	12.32	12.47	13.02	13.17	13.32	13.47	14.02	14.17	14.32	14.47	15.02	15.17	15.32	15.47	16.02	16.17	16.32	
2	- ZOB Hst.6	an	11.09	11.24	11.39	11.54	12.09	12.24	12.39	12.54	13.09	13.24	13.39	13.54	14.09	14.24	14.39	14.54	15.09	15.24	15.39	15.54	16.09	16.24	16.39
	 aus Richtung HH	ab	11.33						12.33					13.31				14.33				15.33		16.33	
4	- ZOB Hst.6	ab	11.09	11.26	11.39	11.56	12.09	12.26	12.39	12.56	13.09	13.26	13.39	13.56	14.09	14.26	14.39	14.56	15.09	15.26	15.39	15.56	16.09	16.26	16.39
5	- Ziegelkamp		11.12	11.29	11.42	11.59	12.12	12.29	12.42	12.59	13.12	13.29	13.42	13.59	14.12	14.29	14.42	14.59	15.12	15.29	15.42	15.59	16.12	16.29	16.42
6	- Venusberg (Johanneum)		11.13	11.30	11.43	12.00	12.13	12.30	12.43	13.00	13.13	13.30	13.43	14.00	14.13	14.30	14.43	15.00	15.13	15.30	15.43	16.00	16.13	16.30	16.43
7	- Theodor-Heuss-Straße		11.14	11.31	11.44	12.01	12.14	12.31	12.44	13.01	13.14	13.31	13.44	14.01	14.14	14.31	14.44	15.01	15.14	15.31	15.44	16.01	16.14	16.31	16.44
8	- Hinrich-Wilhelm-Kopf-Str.		11.16	11.33	11.46	12.03	12.16	12.33	12.46	13.03	13.16	13.33	13.46	14.03	14.16	14.33	14.46	15.03	15.16	15.33	15.46	16.03	16.16	16.33	16.46
9	- St.-Stephanus-Platz		11.17	11.34	11.47	12.04	12.17	12.34	12.47	13.04	13.17	13.34	13.47	14.04	14.17	14.34	14.47	15.04	15.17	15.34	15.47	16.04	16.17	16.34	16.47
10	- Graf-von-Moltke-Straße		11.18	11.35	11.48	12.05	12.18	12.35	12.48	13.05	13.18	13.35	13.48	14.05	14.18	14.35	14.48	15.05	15.18	15.35	15.48	16.05	16.18	16.35	16.48
11	- Wilhelm-Leuschner-Straße		11.19	11.36	11.49	12.06	12.19	12.36	12.49	13.06	13.19	13.36	13.49	14.06	14.19	14.36	14.49	15.06	15.19	15.36	15.49	16.06	16.19	16.36	16.49
12	- Theodor-Haubach-Straße		11.20	11.37	11.50	12.07	12.20	12.37	12.50	13.07	13.20	13.37	13.50	14.07	14.20	14.37	14.50	15.07	15.20	15.37	15.50	16.07	16.20	16.37	16.50
13	- Konrad-Adenauer-Straße (Ost)				11.52				12.52				13.52			14.52				15.52				16.52	
14	- Klosterkamp			11.39		12.09		12.39		13.09		13.39		14.09		14.39		15.09		15.39		16.09		16.39	
15	- Hermann Wagner Str.			11.40		12.10		12.40		13.10		13.40		14.10		14.40		15.10		15.40		16.10		16.40	
16	- Bülow's Kamp		11.23	11.42		12.12	12.23	12.42		13.12	13.23	13.42		14.12	14.23	14.42		15.12	15.23	15.42		16.12	16.23	16.42	
17	Wendisch Evern, Gut Willerding				11.54			12.54				13.54			14.54				15.54				16.54		
18	- Lüneburger Straße				11.56			12.56				13.56			14.56				15.56				16.56		
19	- Feuerwehr				11.57			12.57				13.57			14.57				15.57				16.57		
20	- Niendorfer Weg				11.59			12.59				13.59			14.59				15.59				16.59		

		Montag - Freitag										Samstag													
Fahrtnummer		1090	1104	1094	1108	1098	1112	1102	1114	1116	1106	1118	1110	6004	6006	6008	6010	6012	6014	6016	6018	6020	6022	6024	
Verkehrsbeschränkung																									
Nr	Haltestelle																								
1	Lüneburg, Am Sande (Bereich A)	16.47	17.02	17.17	17.32	17.47	18.02	18.17	18.32	19.02	19.32	20.02	20.32	6.02	6.32	7.02	7.32	8.02	8.32	9.02	9.32	10.02	10.32	11.02	
2	- ZOB Hst.6	an	16.54	17.09	17.24	17.39	17.54	18.09	18.24	18.39	19.09	19.39	20.09	20.39	6.09	6.39	7.09	7.39	8.09	8.39	9.09	9.39	10.09	10.39	11.09
	 aus Richtung HH	ab				17.33				18.33				6.33			7.23			8.33		9.33		10.33	
4	- ZOB Hst.6	ab	16.56	17.09	17.26	17.39	17.56	18.09	18.26	18.39	19.11	19.39	20.11	20.39	6.11	6.39	7.11	7.39	8.11	8.39	9.11	9.39	10.11	10.39	11.11
5	- Ziegelkamp		16.59	17.12	17.29	17.42	17.59	18.12	18.29	18.42	19.14	19.42	20.14	20.42	6.14	6.42	7.14	7.42	8.14	8.42	9.14	9.42	10.14	10.42	11.14
6	- Venusberg (Johanneum)		17.00	17.13	17.30	17.43	18.00	18.13	18.30	18.43	19.15	19.43	20.15	20.43	6.15	6.43	7.15	7.43	8.15	8.43	9.15	9.43	10.15	10.43	11.15
7	- Theodor-Heuss-Straße		17.01	17.14	17.31	17.44	18.01	18.14	18.31	18.44	19.16	19.44	20.16	20.44	6.16	6.44	7.16	7.44	8.16	8.44	9.16	9.44	10.16	10.44	11.16
8	- Hinrich-Wilhelm-Kopf-Str.		17.03	17.16	17.33	17.46	18.03	18.16	18.33	18.46	19.18	19.46													

gültig ab: 17. August 2023		Samstag																			
Fahrnummer	6026	6028	6030	6032	6034	6036	6038	6040	6042	6044	6046	6048	6058	6050	6060	6052	6062	6054	6064	6066	6068
Verkehrsbeschränkung										H	H	H	H	H	H	H	H	H	H	H	H
Nr Haltestelle																					
1 Lüneburg, Am Sande (Bereich A)	11.32	12.02	12.32	13.02	13.32	14.02	14.32	15.02	15.32	16.02	16.32	17.02	17.32	18.02	18.32	19.02	19.32	20.02	20.32	21.02	22.02
2 - ZOB Hst.6 an	11.39	12.09	12.39	13.09	13.39	14.09	14.39	15.09	15.39	16.09	16.39	17.09	17.39	18.09	18.39	19.09	19.39	20.09	20.39	21.09	22.09
 aus Richtung HH ab	11.33	12.33	13.31	14.31	15.33	16.33	17.33	18.33	19.33	20.33											
4 - ZOB Hst.6	11.39	12.11	12.39	13.11	13.39	14.11	14.39	15.11	15.39	16.11	16.39	17.11	17.39	18.11	18.39	19.11	19.39	20.11	20.39	21.11	22.11
5 - Ziegelkamp	11.42	12.14	12.42	13.14	13.42	14.14	14.42	15.14	15.42	16.14	16.42	17.14	17.42	18.14	18.42	19.14	19.42	20.14	20.42	21.14	22.14
6 - Venusberg (Johanneum)	11.43	12.15	12.43	13.15	13.43	14.15	14.43	15.15	15.43	16.15	16.43	17.15	17.43	18.15	18.43	19.15	19.43	20.15	20.43	21.15	22.15
7 - Theodor-Heuss-Straße	11.44	12.16	12.44	13.16	13.44	14.16	14.44	15.16	15.44	16.16	16.44	17.16	17.44	18.16	18.44	19.16	19.44	20.16	20.44	21.16	22.16
8 - Hinrich-Wilhelm-Kopf-Str.	11.46	12.18	12.46	13.18	13.46	14.18	14.46	15.18	15.46	16.18	16.46	17.18	17.46	18.18	18.46	19.18	19.46	20.18	20.46	21.18	22.18
9 - St.-Stephanus-Platz	11.47	12.19	12.47	13.19	13.47	14.19	14.47	15.19	15.47	16.19	16.47	17.19	17.47	18.19	18.47	19.19	19.47	20.19	20.47	21.19	22.19
10 - Graf-von-Moltke-Straße	11.48	12.20	12.48	13.20	13.48	14.20	14.48	15.20	15.48	16.20	16.48	17.20	17.48	18.20	18.48	19.20	19.48	20.20	20.48	21.20	22.20
11 - Wilhelm-Leuschner-Straße	11.49	12.21	12.49	13.21	13.49	14.21	14.49	15.21	15.49	16.21	16.49	17.21	17.49	18.21	18.49	19.21	19.49	20.21	20.49	21.21	22.21
12 - Theodor-Haubach-Straße	11.50	12.22	12.50	13.22	13.50	14.22	14.50	15.22	15.50	16.22	16.50	17.22	17.50	18.22	18.50	19.22	19.50	20.22	20.50	21.22	22.22
13 - Konrad-Adenauer-Straße (Ost)	11.52	12.52	13.52	14.52	15.52	16.52	17.52	18.52	19.52	20.52											
14 - Klosterkamp		12.24	13.24	14.24	15.24	16.24	17.24	18.24	19.24	20.24											
15 - Hermann Wagner Str.		12.25	13.25	14.25	15.25	16.25	17.25	18.25	19.25	20.25											
16 - Bülow's Kamp		12.27	13.27	14.27	15.27	16.27	17.27	18.27	19.27	20.27											
17 Wendisch Evern, Gut Willerding	11.54	12.54	13.54	14.54	15.54	16.54	17.54	18.54	19.54	20.54											
18 - Lüneburger Straße	11.56	12.56	13.56	14.56	15.56	16.56	17.56	18.56	19.56	20.56											
19 - Feuerwehr	11.57	12.57	13.57	14.57	15.57	16.57	17.57	18.57	19.57	20.57											
20 - Niendorfer Weg	11.59	12.59	13.59	14.59	15.59	16.59	17.59	18.59	19.59	20.59											

5014

		Sonn- und Feiertag									
Fahrnummer	7002	7004	7006	7008	7010	7012	7014	7016	7018	7020	7022
Verkehrsbeschränkung											
Nr Haltestelle											
1 Lüneburg, Am Sande (Bereich A)	9.29	10.29	11.29	12.29	13.29	14.29	15.29	16.29	17.29	18.29	19.29
2 - ZOB Hst.6 an	9.36	10.36	11.36	12.36	13.36	14.36	15.36	16.36	17.36	18.36	19.36
 aus Richtung HH ab	9.33	10.33	11.33	12.33	13.33	14.33	15.33	16.33	17.33	18.33	19.33
4 - ZOB Hst.6	9.36	10.36	11.36	12.36	13.36	14.36	15.36	16.36	17.36	18.36	19.36
5 - Ziegelkamp	9.39	10.39	11.39	12.39	13.39	14.39	15.39	16.39	17.39	18.39	19.39
6 - Venusberg (Johanneum)	9.40	10.40	11.40	12.40	13.40	14.40	15.40	16.40	17.40	18.40	19.40
7 - Theodor-Heuss-Straße	9.41	10.41	11.41	12.41	13.41	14.41	15.41	16.41	17.41	18.41	19.41
8 - Hinrich-Wilhelm-Kopf-Str.	9.43	10.43	11.43	12.43	13.43	14.43	15.43	16.43	17.43	18.43	19.43
9 - St.-Stephanus-Platz	9.44	10.44	11.44	12.44	13.44	14.44	15.44	16.44	17.44	18.44	19.44
10 - Graf-von-Moltke-Straße	9.45	10.45	11.45	12.45	13.45	14.45	15.45	16.45	17.45	18.45	19.45
11 - Wilhelm-Leuschner-Straße	9.46	10.46	11.46	12.46	13.46	14.46	15.46	16.46	17.46	18.46	19.46
12 - Theodor-Haubach-Straße	9.47	10.47	11.47	12.47	13.47	14.47	15.47	16.47	17.47	18.47	19.47
13 - Konrad-Adenauer-Straße (Ost)	9.49	10.49	11.49	12.49	13.49	14.49	15.49	16.49	17.49	18.49	19.49
14 - Klosterkamp											
15 - Hermann Wagner Str.											
16 - Bülow's Kamp											
17 Wendisch Evern, Gut Willerding	9.51	10.51	11.51	12.51	13.51	14.51	15.51	16.51	17.51	18.51	19.51
18 - Lüneburger Straße	9.53	10.53	11.53	12.53	13.53	14.53	15.53	16.53	17.53	18.53	19.53
19 - Feuerwehr	9.54	10.54	11.54	12.54	13.54	14.54	15.54	16.54	17.54	18.54	19.54
20 - Niendorfer Weg	9.56	10.56	11.56	12.56	13.56	14.56	15.56	16.56	17.56	18.56	19.56

H = verkehrt nicht Heiligabend