









gültig ab: 11. Dezember 2022		Montag - Freitag																						
Fahrtnummer		1001	1003	1005	1007	1009	1011	1013	1015	1017	1019	1021	1023	1025	1027	1029	1031	1033	1035	1037	1039	1041	1043	1045
Verkehrsbeschränkung																								
Nr	Haltestelle																							
1	Lüneburg, Heinrich-Böll-Straße	4.49	5.19	5.39	6.09	6.28	6.39	6.58	7.09		7.39	7.54	8.24	8.54	9.09	9.39	10.09	10.39	11.09	11.39	12.09	12.39	13.14	13.39
2	- Carl-von-Ossietzky-Straße	4.50	5.20	5.40	6.10	6.29	6.40	6.59	7.10		7.40	7.55	8.25	8.55	9.10	9.40	10.10	10.40	11.10	11.40	12.10	12.40	13.15	13.40
3	- Anna-Vogelej-Heim	4.51	5.21	5.41	6.11	6.30	6.41	7.00	7.11		7.41	7.56	8.26	8.56	9.11	9.41	10.11	10.41	11.11	11.41	12.11	12.41	13.16	13.41
4	- Röntgenstraße/Kirche	4.52	5.22	5.42	6.12	6.31	6.42	7.01	7.12	7.27	7.42	7.57	8.27	8.57	9.12	9.42	10.12	10.42	11.12	11.42	12.12	12.42	13.17	13.42
5	- Röntgenstraße	4.53	5.23	5.43	6.13	6.32	6.43	7.02	7.13	7.28	7.43	7.58	8.28	8.58	9.13	9.43	10.13	10.43	11.13	11.43	12.13	12.43	13.18	13.43
6	- Planckstraße	4.55	5.25	5.45	6.15	6.34	6.45	7.04	7.15	7.30	7.45	8.00	8.30	9.00	9.15	9.45	10.15	10.45	11.15	11.45	12.15	12.45	13.20	13.45
7	- Gaußstraße	4.56	5.26	5.46	6.16	6.35	6.46	7.05	7.16	7.31	7.46	8.01	8.31	9.01	9.16	9.46	10.16	10.46	11.16	11.46	12.16	12.46	13.21	13.46
8	- Bernhard-Riemann-Straße	4.57	5.27	5.47	6.17	6.36	6.47	7.06	7.17	7.32	7.47	8.02	8.32	9.02	9.17	9.47	10.17	10.47	11.17	11.47	12.17	12.47	13.22	13.47
9	- Universitätsallee	4.59	5.29	5.49	6.19	6.38	6.49	7.08	7.19	7.34	7.49	8.04	8.34	9.04	9.19	9.49	10.19	10.49	11.19	11.49	12.19	12.49	13.24	13.49
10	- Munstermannskamp	5.01	5.31	5.51	6.21	6.40	6.51	7.10	7.21	7.36	7.51	8.06	8.36	9.06	9.21	9.51	10.21	10.51	11.21	11.51	12.21	12.51	13.26	13.51
11	- Friedrich-Ludwig-Jahn-Straße	5.03	5.33	5.53	6.23	6.42	6.53	7.12	7.23	7.38	7.53	8.08	8.38	9.08	9.23	9.53	10.23	10.53	11.23	11.53	12.23	12.53	13.28	13.53
12	- Goethestraße	5.04	5.34	5.54	6.24	6.43	6.54	7.13	7.24	7.39	7.54	8.09	8.39	9.09	9.24	9.54	10.24	10.54	11.24	11.54	12.24	12.54	13.29	13.54
13	- Wielandstraße	5.05	5.35	5.55	6.25	6.44	6.55	7.14	7.25	7.40	7.55	8.10	8.40	9.10	9.25	9.55	10.25	10.55	11.25	11.55	12.25	12.55	13.30	13.55
14	- Kefersteinstraße/UNI	5.06	5.36	5.56	6.26	6.45	6.56	7.15	7.26	7.41	7.56	8.11	8.41	9.11	9.26	9.56	10.26	10.56	11.26	11.56	12.26	12.56	13.31	13.56
15	- Rotes Tor	5.07	5.37	5.57	6.27	6.46	6.57	7.16	7.27	7.42	7.57	8.12	8.42	9.12	9.27	9.57	10.27	10.57	11.27	11.57	12.27	12.57	13.32	13.57
16	- Am Sande (Bereich C)	5.10	5.40	6.00	6.30	6.49	7.00	7.19	7.30	7.45	8.00	8.15	8.45	9.15	9.30	10.00	10.30	11.00	11.30	12.00	12.30	13.00	13.35	14.00
17	- ZOB Hst.5	5.15	5.45	6.05	6.35	6.54	7.05	7.24	7.35	7.50	8.05	8.20	8.50	9.20	9.35	10.05	10.35	11.05	11.35	12.05	12.35	13.05	13.40	14.05
	 in Richtung HH  aus Richtung HH	5.24	5.49	6.29	6.50	7.09	7.11	7.28	7.23	8.04	8.28	8.33	9.28	9.33	10.28	10.33	11.31	11.33	12.28	12.33	13.28	13.31	14.28	
20	- ZOB Hst.5	5.21	5.51		6.41	7.11		7.41	7.56	8.11	8.26	8.56	9.26	9.41	10.11	10.41	11.11	11.41	12.11	12.41	13.11	13.46	14.11	
21	- Pulverweg Nord	5.23	5.53		6.43	7.13		7.43	7.58	8.13	8.28	8.58	9.28	9.43	10.13	10.43	11.13	11.43	12.13	12.43	13.13	13.48	14.13	
22	- Hopfengarten	5.24	5.54		6.44	7.14		7.44	7.59	8.14	8.29	8.59	9.29	9.44	10.14	10.44	11.14	11.44	12.14	12.44	13.14	13.49	14.14	
23	- Behördenzentrum Ost	5.25	5.55		6.45	7.15		7.45	8.00	8.15	8.30	9.00	9.30	9.45	10.15	10.45	11.15	11.45	12.15	12.45	13.15	13.50	14.15	
24	- Hans Steffens Weg	5.26	5.56		6.46	7.16		7.46	8.01	8.16	8.31	9.01	9.31	9.46	10.16	10.46	11.16	11.46	12.16	12.46	13.16	13.51	14.16	
25	- Bunsenstraße	5.28	5.58		6.48	7.18		7.48	8.03	8.18	8.33	9.03	9.33	9.48	10.18	10.48	11.18	11.48	12.18	12.48	13.18	13.53	14.18	
26	- Bachstraße	5.29	5.59		6.49	7.19		7.49	8.04	8.19	8.34	9.04	9.34	9.49	10.19	10.49	11.19	11.49	12.19	12.49	13.19	13.54	14.19	
27	- Ahornweg	5.30	6.00		6.50	7.20		7.50	8.05	8.20	8.35	9.05	9.35	9.50	10.20	10.50	11.20	11.50	12.20	12.50	13.20	13.55	14.20	
28	- Wacholderweg	5.31	6.01		6.51	7.21		7.51	8.06	8.21	8.36	9.06	9.36	9.51	10.21	10.51	11.21	11.51	12.21	12.51	13.21	13.56	14.21	
29	- Hagen-Schule	5.32	6.02		6.52	7.22		7.52	8.07	8.22	8.37	9.07	9.37	9.52	10.22	10.52	11.22	11.52	12.22	12.52	13.22	13.57	14.22	
30	- Hagen Wendepplatz	5.33	6.03		6.53	7.23		7.53	8.08	8.23	8.38	9.08	9.38	9.53	10.23	10.53	11.23	11.53	12.23	12.53	13.23	13.58	14.23	



5012

		Montag - Freitag																		
Fahrtnummer		1047	1049	1051	1053	1055	1057	1059	1061	1063	1065	1067	1069	1071	1073	1075	1077	1079	1081	1083
Verkehrsbeschränkung																				
Nr	Haltestelle																			
1	Lüneburg, Heinrich-Böll-Straße	14.09	14.39	15.09	15.44	16.09	16.28	16.39	16.54	17.09	17.24	17.39	17.54	18.09	18.24	18.39	18.54	19.24	19.54	20.54
2	- Carl-von-Ossietzky-Straße	14.10	14.40	15.10	15.45	16.10	16.29	16.40	16.55	17.10	17.25	17.40	17.55	18.10	18.25	18.40	18.55	19.25	19.55	20.55
3	- Anna-Vogelej-Heim	14.11	14.41	15.11	15.46	16.11	16.30	16.41	16.56	17.11	17.26	17.41	17.56	18.11	18.26	18.41	18.56	19.26	19.56	20.56
4	- Röntgenstraße/Kirche	14.12	14.42	15.12	15.47	16.12	16.31	16.42	16.57	17.12	17.27	17.42	17.57	18.12	18.27	18.42	18.57	19.27	19.57	20.57
5	- Röntgenstraße	14.13	14.43	15.13	15.48	16.13	16.32	16.43	16.58	17.13	17.28	17.43	17.58	18.13	18.28	18.43	18.58	19.28	19.58	20.58
6	- Planckstraße	14.15	14.45	15.15	15.50	16.15	16.34	16.45	17.00	17.15	17.30	17.45	18.00	18.15	18.30	18.45	19.00	19.30	20.00	21.00
7	- Gaußstraße	14.16	14.46	15.16	15.51	16.16	16.35	16.46	17.01	17.16	17.31	17.46	18.01	18.16	18.31	18.46	19.01	19.31	20.01	21.01
8	- Bernhard-Riemann-Straße	14.17	14.47	15.17	15.52	16.17	16.36	16.47	17.02	17.17	17.32	17.47	18.02	18.17	18.32	18.47	19.02	19.32	20.02	21.02
9	- Universitätsallee	14.19	14.49	15.19	15.54	16.19	16.38	16.49	17.04	17.19	17.34	17.49	18.04	18.19	18.34	18.49	19.04	19.34	20.04	21.04
10	- Munstermannskamp	14.21	14.51	15.21	15.56	16.21	16.40	16.51	17.06	17.21	17.36	17.51	18.06	18.21	18.36	18.51	19.06	19.36	20.06	21.06
11	- Friedrich-Ludwig-Jahn-Straße	14.23	14.53	15.23	15.58	16.23	16.42	16.53	17.08	17.23	17.38	17.53	18.08	18.23	18.38	18.53	19.08	19.38	20.08	21.08
12	- Goethestraße	14.24	14.54	15.24	15.59	16.24	16.43	16.54	17.09	17.24	17.39	17.54	18.09	18.24	18.39	18.54	19.09	19.39	20.09	21.09
13	- Wielandstraße	14.25	14.55	15.25	16.00	16.25	16.44	16.55	17.10	17.25	17.40	17.55	18.10	18.25	18.40	18.55	19.10	19.40	20.10	21.10
14	- Kefersteinstraße/UNI	14.26	14.56	15.26	16.01	16.26	16.45	16.56	17.11	17.26	17.41	17.56	18.11	18.26	18.41	18.56	19.11	19.41	20.11	21.11
15	- Rotes Tor	14.27	14.57	15.27	16.02	16.27	16.46	16.57	17.12	17.27	17.42	17.57	18.12	18.27	18.42	18.57	19.12	19.42	20.12	21.12
16	- Am Sande (Bereich C)	14.30	15.00	15.30	16.05	16.30	16.49	17.00	17.15	17.30	17.45	18.00	18.15	18.30	18.45	19.00	19.15	19.45	20.15	21.15
17	- ZOB Hst.5	14.35	15.05	15.35	16.10	16.35	16.54	17.05	17.20	17.35	17.50	18.05	18.20	18.35	18.50	19.05	19.20	19.50	20.20	21.20
	 in Richtung HH  aus Richtung HH	14.33	15.28	15.33	16.28	16.33	17.04	17.28	17.33			18.28	18.33	19.04	19.28	19.33	20.28	21.28		
20	- ZOB Hst.5	14.41	15.11	15.41	16.16	16.41		17.11	17.41		18.11	18.41		19.11	19.26	19.56	20.26	21.26		
21	- Pulverweg Nord	14.43	15.13	15.43	16.18	16.43		17.13	17.43		18.13	18.43		19.13	19.28	19.58	20.28	21.28		
22																				



gültig ab: 11. Dezember 2022		Samstag																							
Fahrtnummer		6101	6103	6001	6003	6005	6007	6009	6011	6013	6015	6017	6019	6021	6023	6025	6027	6029	6031	6033	6035	6037	6039	6139	
Verkehrsbeschränkung																								H	H
Nr	Haltestelle																								
1	Lüneburg, Heinrich-Böll-Straße	5.39	6.09	6.39	7.09	7.39	8.09	8.39	9.09	9.39	10.09	10.39	11.09	11.39	12.09	12.39	13.09	13.39	14.09	14.39	15.09	15.39	16.09	16.39	
2	- Carl-von-Ossietzky-Straße	5.40	6.10	6.40	7.10	7.40	8.10	8.40	9.10	9.40	10.10	10.40	11.10	11.40	12.10	12.40	13.10	13.40	14.10	14.40	15.10	15.40	16.10	16.40	
3	- Anna-Vogelej-Heim	5.41	6.11	6.41	7.11	7.41	8.11	8.41	9.11	9.41	10.11	10.41	11.11	11.41	12.11	12.41	13.11	13.41	14.11	14.41	15.11	15.41	16.11	16.41	
4	- Röntgenstraße/Kirche	5.42	6.12	6.42	7.12	7.42	8.12	8.42	9.12	9.42	10.12	10.42	11.12	11.42	12.12	12.42	13.12	13.42	14.12	14.42	15.12	15.42	16.12	16.42	
5	- Röntgenstraße	5.43	6.13	6.43	7.13	7.43	8.13	8.43	9.13	9.43	10.13	10.43	11.13	11.43	12.13	12.43	13.13	13.43	14.13	14.43	15.13	15.43	16.13	16.43	
6	- Planckstraße	5.45	6.15	6.45	7.15	7.45	8.15	8.45	9.15	9.45	10.15	10.45	11.15	11.45	12.15	12.45	13.15	13.45	14.15	14.45	15.15	15.45	16.15	16.45	
7	- Gaußstraße	5.46	6.16	6.46	7.16	7.46	8.16	8.46	9.16	9.46	10.16	10.46	11.16	11.46	12.16	12.46	13.16	13.46	14.16	14.46	15.16	15.46	16.16	16.46	
8	- Bernhard-Riemann-Straße	5.47	6.17	6.47	7.17	7.47	8.17	8.47	9.17	9.47	10.17	10.47	11.17	11.47	12.17	12.47	13.17	13.47	14.17	14.47	15.17	15.47	16.17	16.47	
9	- Universitätsallee	5.49	6.19	6.49	7.19	7.49	8.19	8.49	9.19	9.49	10.19	10.49	11.19	11.49	12.19	12.49	13.19	13.49	14.19	14.49	15.19	15.49	16.19	16.49	
10	- Munstermannskamp	5.51	6.21	6.51	7.21	7.51	8.21	8.51	9.21	9.51	10.21	10.51	11.21	11.51	12.21	12.51	13.21	13.51	14.21	14.51	15.21	15.51	16.21	16.51	
11	- Friedrich-Ludwig-Jahn-Straße	5.53	6.23	6.53	7.23	7.53	8.23	8.53	9.23	9.53	10.23	10.53	11.23	11.53	12.23	12.53	13.23	13.53	14.23	14.53	15.23	15.53	16.23	16.53	
12	- Goethestraße	5.54	6.24	6.54	7.24	7.54	8.24	8.54	9.24	9.54	10.24	10.54	11.24	11.54	12.24	12.54	13.24	13.54	14.24	14.54	15.24	15.54	16.24	16.54	
13	- Wielandstraße	5.55	6.25	6.55	7.25	7.55	8.25	8.55	9.25	9.55	10.25	10.55	11.25	11.55	12.25	12.55	13.25	13.55	14.25	14.55	15.25	15.55	16.25	16.55	
14	- Kefersteinstraße/UNI	5.56	6.26	6.56	7.26	7.56	8.26	8.56	9.26	9.56	10.26	10.56	11.26	11.56	12.26	12.56	13.26	13.56	14.26	14.56	15.26	15.56	16.26	16.56	
15	- Rotes Tor	5.57	6.27	6.57	7.27	7.57	8.27	8.57	9.27	9.57	10.27	10.57	11.27	11.57	12.27	12.57	13.27	13.57	14.27	14.57	15.27	15.57	16.27	16.57	
16	- Am Sande (Bereich C)	6.00	6.30	7.00	7.30	8.00	8.30	9.00	9.30	10.00	10.30	11.00	11.30	12.00	12.30	13.00	13.30	14.00	14.30	15.00	15.30	16.00	16.30	17.00	
17	- ZOB Hst.5	6.05	6.35	7.05	7.35	8.05	8.35	9.05	9.35	10.05	10.35	11.05	11.35	12.05	12.35	13.05	13.35	14.05	14.35	15.05	15.35	16.05	16.35	17.05	
	 in Richtung HH  aus Richtung HH	6.29	6.32	7.32	7.23	8.32	8.33	9.28	9.33	10.28	11.02	11.31	11.33	12.28	13.02	13.28	13.31	14.28	15.04	15.28	15.33	16.28	16.53	17.28	
20	- ZOB Hst.5	6.11	6.41	7.11	7.41	8.11	8.41	9.11	9.41	10.11	10.41	11.11	11.41	12.11	12.41	13.11	13.41	14.11	14.41	15.11	15.41	16.11	16.41	17.11	
21	- Pulverweg Nord	6.13	6.43	7.13	7.43	8.13	8.43	9.13	9.43	10.13	10.43	11.13	11.43	12.13	12.43	13.13	13.43	14.13	14.43	15.13	15.43	16.13	16.43	17.13	
22	- Hopfengarten	6.14	6.44	7.14	7.44	8.14	8.44	9.14	9.44	10.14	10.44	11.14	11.44	12.14	12.44	13.14	13.44	14.14	14.44	15.14	15.44	16.14	16.44	17.14	
23	- Behördenzentrum Ost	6.15	6.45	7.15	7.45	8.15	8.45	9.15	9.45	10.15	10.45	11.15	11.45	12.15	12.45	13.15	13.45	14.15	14.45	15.15	15.45	16.15	16.45	17.15	
24	- Hans Steffens Weg	6.16	6.46	7.16	7.46	8.16	8.46	9.16	9.46	10.16	10.46	11.16	11.46	12.16	12.46	13.16	13.46	14.16	14.46	15.16	15.46	16.16	16.46	17.16	
25	- Bunsenstraße	6.18	6.48	7.18	7.48	8.18	8.48	9.18	9.48	10.18	10.48	11.18	11.48	12.18	12.48	13.18	13.48	14.18	14.48	15.18	15.48	16.18	16.48	17.18	
26	- Bachstraße	6.19	6.49	7.19	7.49	8.19	8.49	9.19	9.49	10.19	10.49	11.19	11.49	12.19	12.49	13.19	13.49	14.19	14.49	15.19	15.49	16.19	16.49	17.19	
27	- Ahornweg	6.20	6.50	7.20	7.50	8.20	8.50	9.20	9.50	10.20	10.50	11.20	11.50	12.20	12.50	13.20	13.50	14.20	14.50	15.20	15.50	16.20	16.50	17.20	
28	- Wacholderweg	6.21	6.51	7.21	7.51	8.21	8.51	9.21	9.51	10.21	10.51	11.21	11.51	12.21	12.51	13.21	13.51	14.21	14.51	15.21	15.51	16.21	16.51	17.21	
29	- Hagen-Schule	6.22	6.52	7.22	7.52	8.22	8.52	9.22	9.52	10.22	10.52	11.22	11.52	12.22	12.52	13.22	13.52	14.22	14.52	15.22	15.52	16.22	16.52	17.22	
30	- Hagen Wendepplatz	6.23	6.53	7.23	7.53	8.23	8.53	9.23	9.53	10.23	10.53	11.23	11.53	12.23	12.53	13.23	13.53	14.23	14.53	15.23	15.53	16.23	16.53	17.23	



5012

		Samstag						Sonn- und Feiertag											
Fahrtnummer		6043	6143	6047	6147	6051	6151	7015	7017	7019	7021	7001	7003	7005	7007	7009	7011	7013	7023
Verkehrsbeschränkung		H	H	H	H	H	H												
Nr	Haltestelle																		
1	Lüneburg, Heinrich-Böll-Straße	17.09	17.39	18.09	18.39	19.09	20.09	8.39	9.39	10.39	11.39	12.39	13.39	14.39	15.39	16.39	17.39	18.39	19.39
2	- Carl-von-Ossietzky-Straße	17.10	17.40	18.10	18.40	19.10	20.10	8.40	9.40	10.40	11.40	12.40	13.40	14.40	15.40	16.40	17.40	18.40	19.40
3	- Anna-Vogelej-Heim	17.11	17.41	18.11	18.41	19.11	20.11	8.41	9.41	10.41	11.41	12.41	13.41	14.41	15.41	16.41	17.41	18.41	19.41
4	- Röntgenstraße/Kirche	17.12	17.42	18.12	18.42	19.12	20.12	8.42	9.42	10.42	11.42	12.42	13.42	14.42	15.42	16.42	17.42	18.42	19.42
5	- Röntgenstraße	17.13	17.43	18.13	18.43	19.13	20.13	8.43	9.43	10.43	11.43	12.43	13.43	14.43	15.43	16.43	17.43	18.43	19.43
6	- Planckstraße	17.15	17.45	18.15	18.45	19.15	20.15	8.45	9.45	10.45	11.45	12.45	13.45	14.45	15.45	16.45	17.45	18.45	19.45
7	- Gaußstraße	17.16	17.46	18.16	18.46	19.16	20.16	8.46	9.46	10.46	11.46	12.46	13.46	14.46	15.46	16.46	17.46	18.46	19.46
8	- Bernhard-Riemann-Straße	17.17	17.47	18.17	18.47	19.17	20.17	8.47	9.47	10.47	11.47	12.47	13.47	14.47	15.47	16.47	17.47	18.47	19.47
9	- Universitätsallee	17.19	17.49	18.19	18.49	19.19	20.19	8.49	9.49	10.49	11.49	12.49	13.49	14.49	15.49	16.49	17.49	18.49	19.49
10	- Munstermannskamp	17.21	17.51	18.21	18.51	19.21	20.21	8.51	9.51	10.51	11.51	12.51	13.51	14.51	15.51	16.51	17.51	18.51	19.51
11	- Friedrich-Ludwig-Jahn-Straße	17.23	17.53	18.23	18.53	19.23	20.23	8.53	9.53	10.53	11.53	12.53	13.53	14.53	15.53	16.53	17.53	18.53	19.53
12	- Goethestraße	17.24	17.54	18.24	18.54	19.24	20.24	8.54	9.54	10.54	11.54	12.54	13.54	14.54	15.54	16.54	17.54	18.54	19.54
13	- Wielandstraße	17.25	17.55	18.25	18.55	19.25	20.25	8.55	9.55	10.55	11.55	12.55	13.55	14.55	15.55	16.55	17.55	18.55	19.55
14	- Kefersteinstraße/UNI	17.26	17.56	18.26	18.56	19.26	20.26	8.56	9.56	10.56	11.56	12.56	13.56	14.56	15.56	16.56	17.56	18.56	19.56
15	- Rotes Tor	17.27	17.57	18.27	18.57	19.27	20.27	8.57	9.57	10.57	11.57	12.57	13.57	14.57	15.57	16.57	17.57	18.57	19.57
16	- Am Sande (Bereich C)	17.30	18.00	18.30	19.00	19.30	20.30	9.00	10.00	11.00	12.00	13.00	14.00	15.00	16.00	17.00	18.00	19.00	20.00
17	- ZOB Hst.5	17.35	18.05	18.35	19.05	19.35	20.35	9.05	10.05	11.05	12.05	13.05	14.05	15.05	16.05	17.05	18.05	19.05	20.05
	 in Richtung HH  aus Richtung HH	17.51	18.28	18.33	19.28	19.33	20.33	9.28	10.28	11.31	12.28	13.28	14.28	15.28	16.28	17.28	18.28	19.28	20.28
20	- ZOB Hst.5	17.41	18.11	18.41	19.11	19.41	20.41	9.11	10.11	11.11									



gültig ab: 11. Dezember 2022		Montag - Freitag																						
Fahrtnummer		1002	1004	1006	1008	1010	1012	1014	1016	1018	1020	1022	1024	1026	1028	1030	1032	1034	1036	1038	1040	1042	1044	1046
Verkehrsbeschränkung																								
Nr	Haltestelle																							
1	Lüneburg, Hagen Wendepunkt	5.06	5.39	6.09	6.39	7.09		7.39		8.09		8.39	9.09	9.39	10.09	10.39	11.09	11.39	12.09	12.44	13.09	13.39	14.09	14.39
2	- Hagen-Schule	5.07	5.40	6.10	6.40	7.10		7.40		8.10		8.40	9.10	9.40	10.10	10.40	11.10	11.40	12.10	12.45	13.10	13.40	14.10	14.40
3	- Wacholderweg	5.08	5.41	6.11	6.41	7.11		7.41		8.11		8.41	9.11	9.41	10.11	10.41	11.11	11.41	12.11	12.46	13.11	13.41	14.11	14.41
4	- Ahornweg	5.09	5.42	6.12	6.42	7.12		7.42		8.12		8.42	9.12	9.42	10.12	10.42	11.12	11.42	12.12	12.47	13.12	13.42	14.12	14.42
5	- Bachstraße	5.10	5.43	6.13	6.43	7.13		7.43		8.13		8.43	9.13	9.43	10.13	10.43	11.13	11.43	12.13	12.48	13.13	13.43	14.13	14.43
6	- Bunsenstraße	5.11	5.44	6.14	6.44	7.14		7.44		8.14		8.44	9.14	9.44	10.14	10.44	11.14	11.44	12.14	12.49	13.14	13.44	14.14	14.44
7	- Hans Steffens Weg	5.12	5.45	6.15	6.45	7.15		7.45		8.15		8.45	9.15	9.45	10.15	10.45	11.15	11.45	12.15	12.50	13.15	13.45	14.15	14.45
8	- Behördenzentrum Ost	5.13	5.46	6.16	6.46	7.16		7.46		8.16		8.46	9.16	9.46	10.16	10.46	11.16	11.46	12.16	12.51	13.16	13.46	14.16	14.46
9	- Hopfengarten	5.14	5.47	6.17	6.47	7.17		7.47		8.17		8.47	9.17	9.47	10.17	10.47	11.17	11.47	12.17	12.52	13.17	13.47	14.17	14.47
10	- Pulverweg Nord	5.15	5.48	6.18	6.48	7.18		7.48		8.18		8.48	9.18	9.48	10.18	10.48	11.18	11.48	12.18	12.53	13.18	13.48	14.18	14.48
11	- ZOB Hst.10	5.19	5.52	6.22	6.52	7.22		7.52		8.22		8.52	9.22	9.52	10.22	10.52	11.22	11.52	12.22	12.57	13.22	13.52	14.22	14.52
	 in Richtung HH  aus Richtung HH	5.24		6.29	7.09	7.28		8.04		8.28		8.33	9.28	9.33	10.28	10.33	11.28	12.28	12.22	13.28	13.31	14.28	14.33	
14	- ZOB Hst.10	5.24	5.54	6.24	6.54	7.24	7.39	7.54	8.09	8.24	8.39	8.54	9.24	9.54	10.24	10.54	11.24	11.54	12.24	12.59	13.24	13.54	14.24	14.54
15	- Am Sande (Bereich A)	5.29	5.59	6.29	6.59	7.29	7.44	7.59	8.14	8.29	8.44	8.59	9.29	9.59	10.29	10.59	11.29	11.59	12.29	13.04	13.29	13.59	14.29	14.59
16	- Rotes Tor	5.31	6.01	6.31	7.01	7.31	7.46	8.01	8.16	8.31	8.46	9.01	9.31	10.01	10.31	11.01	11.31	12.01	12.31	13.06	13.31	14.01	14.31	15.01
17	- Kefersteinstraße/UNI	5.32	6.02	6.32	7.02	7.32	7.47	8.02	8.17	8.32	8.47	9.02	9.32	10.02	10.32	11.02	11.32	12.02	12.32	13.07	13.32	14.02	14.32	15.02
18	- Wielandstraße	5.33	6.03	6.33	7.03	7.33	7.48	8.03	8.18	8.33	8.48	9.03	9.33	10.03	10.33	11.03	11.33	12.03	12.33	13.08	13.33	14.03	14.33	15.03
19	- Goethestraße	5.34	6.04	6.34	7.04	7.34	7.49	8.04	8.19	8.34	8.49	9.04	9.34	10.04	10.34	11.04	11.34	12.04	12.34	13.09	13.34	14.04	14.34	15.04
20	- Friedrich-Ludwig-Jahn-Straße	5.35	6.05	6.35	7.05	7.35	7.50	8.05	8.20	8.35	8.50	9.05	9.35	10.05	10.35	11.05	11.35	12.05	12.35	13.10	13.35	14.05	14.35	15.05
21	- Munstermannskamp	5.36	6.06	6.36	7.06	7.36	7.51	8.06	8.21	8.36	8.51	9.06	9.36	10.06	10.36	11.06	11.36	12.06	12.36	13.11	13.36	14.06	14.36	15.06
22	- Universitätsallee	5.38	6.08	6.38	7.08	7.38	7.53	8.08	8.23	8.38	8.53	9.08	9.38	10.08	10.38	11.08	11.38	12.08	12.38	13.13	13.38	14.08	14.38	15.08
23	- Heinrich-Böll-Straße	5.39	6.09	6.39	7.09	7.39	7.54	8.09	8.24	8.39	8.54	9.09	9.39	10.09	10.39	11.09	11.39	12.09	12.39	13.14	13.39	14.09	14.39	15.09
24	- Carl-von-Ossietzky-Straße	5.40	6.10	6.40	7.10	7.40	7.55	8.10	8.25	8.40	8.55	9.10	9.40	10.10	10.40	11.10	11.40	12.10	12.40	13.15	13.40	14.10	14.40	15.10
25	- Anna-Vogel-Heim	5.41	6.11	6.41	7.11	7.41	7.56	8.26			8.56	9.11	9.41	10.11	10.41	11.11	11.41	12.11	12.41	13.16	13.41	14.11	14.41	15.11
26	- Röntgenstraße/Kirche	5.42	6.12	6.42	7.12	7.42	7.57	8.27			8.57	9.12	9.42	10.12	10.42	11.12	11.42	12.12	12.42	13.17	13.42	14.12	14.42	15.12
27	- Röntgenstraße	5.43	6.13	6.43	7.13	7.43	7.58	8.28			8.58	9.13	9.43	10.13	10.43	11.13	11.43	12.13	12.43	13.18	13.43	14.13	14.43	15.13
28	- Planckstraße	5.45	6.15	6.45	7.15	7.45	8.00	8.30			9.00	9.15	9.45	10.15	10.45	11.15	11.45	12.15	12.45	13.20	13.45	14.15	14.45	15.15
29	- Gaußstraße	5.46	6.16	6.46	7.16	7.46	8.01	8.31			9.01	9.16	9.46	10.16	10.46	11.16	11.46	12.16	12.46	13.21	13.46	14.16	14.46	15.16
30	- Bernhard-Riemann-Straße	5.47	6.17	6.47	7.17	7.47	8.02	8.32			9.02	9.17	9.47	10.17	10.47	11.17	11.47	12.17	12.47	13.22	13.47	14.17	14.47	15.17

5012

		Montag - Freitag																
Fahrtnummer		1048	1050	1052	1056	1054	1060	1058	1064	1062	1068	1066	1070	1072	1074	1076	1078	1080
Verkehrsbeschränkung																		
Nr	Haltestelle																	
1	Lüneburg, Hagen Wendepunkt	15.14	15.39	16.09	16.39		17.09		17.39		18.09		18.24	18.54	19.24	19.54	20.24	21.24
2	- Hagen-Schule	15.15	15.40	16.10	16.40		17.10		17.40		18.10		18.25	18.55	19.25	19.55	20.25	21.25
3	- Wacholderweg	15.16	15.41	16.11	16.41		17.11		17.41		18.11		18.26	18.56	19.26	19.56	20.26	21.26
4	- Ahornweg	15.17	15.42	16.12	16.42		17.12		17.42		18.12		18.27	18.57	19.27	19.57	20.27	21.27
5	- Bachstraße	15.18	15.43	16.13	16.43		17.13		17.43		18.13		18.28	18.58	19.28	19.58	20.28	21.28
6	- Bunsenstraße	15.19	15.44	16.14	16.44		17.14		17.44		18.14		18.29	18.59	19.29	19.59	20.29	21.29
7	- Hans Steffens Weg	15.20	15.45	16.15	16.45		17.15		17.45		18.15		18.30	19.00	19.30	20.00	20.30	21.30
8	- Behördenzentrum Ost	15.21	15.46	16.16	16.46		17.16		17.46		18.16		18.31	19.01	19.31	20.01	20.31	21.31
9	- Hopfengarten	15.22	15.47	16.17	16.47		17.17		17.47		18.17		18.32	19.02	19.32	20.02	20.32	21.32
10	- Pulverweg Nord	15.23	15.48	16.18	16.48		17.18		17.48		18.18		18.33	19.03	19.33	20.03	20.33	21.33
11	- ZOB Hst.10	15.27	15.52	16.22	16.52		17.22		17.52		18.22		18.37	19.07	19.37	20.07	20.37	21.37
	 in Richtung HH  aus Richtung HH	15.28		16.28		16.33	17.04				17.33		18.33	19.28	19.33	20.33	21.33	
14	- ZOB Hst.10	15.29	15.54	16.24	16.54	16.39	17.24	17.09	17.54	17.39	18.24	18.09	18.39	19.09	19.39	20.09	20.39	21.39
15	- Am Sande (Bereich A)	15.34	15.59	16.29	16.59	16.44	17.29	17.14	17.59	17.44	18.29	18.14	18.44	19.14	19.44	20.14	20.44	21.44
16	- Rotes Tor	15.36	16.01	16.31	17.01	16.46	17.31	17.16	18.01	17.46	18.31	18.16	18.46	19.16	19.46	20.16	20.46	21.46
17	- Kefersteinstraße/UNI	15.37	16.02	16.32	17.02	16.47	17.32	17.17	18.02	17.47	18.32	18.17	18.47	19.17	19.47	20.17	20.47	21.47
18	- Wielandstraße	15.38	16.03	16.33	17.03	16.48	17.33	17.18	18.03	17.48	18.33	18.18	18.48	19.18	19.48	20.18	20.48	21.48
19	- Goethestraße	15.39	16.04	16.34	17.04	16.49	17.34	17.19	18.04	17.49	18.34	18.19	18.49	19.19	19.49	20.19	20.49	21.49
20	- Friedrich-Ludwig-Jahn-Straße	15.40	16.05	16.35	17.05	16.50	17.35	17.20	18.05	17.50	18.35	18.20	18.50	19.20	19.50	20.20	20.50	21.50
21	- Munstermannskamp	15.41	16.06	16.36	17.06	16.51	17.36	17.21	18.06	17.51	18.36	18.21	18.51	19.21	19.51	20.21	20.51	21.51
22	- Universitätsallee	15.43	16.08	16.38	17.08	16.53	17.38	17.23	18.08	17.53	18.38	18.23	18.53	19.23	19.53	20.23	20.53	21.53
23	- Heinrich-Böll-Straße	15.44	16.09	16.39	17.09	16.54	17.39	17.24	18.09	17.54	18.39	18.24	18.54	19.24	19.54	20.24	20.54	21.54
24	- Carl-von-Ossietzky-Straße	15.45	16.10	16.40	17.10	16.55	17.40	17.25	18.10	17.55	18.40	18.25	18.55	19.25	19.55	20.25	20.55	21.55
25	- Anna-Vogel-Heim																	

gültig ab: 11. Dezember 2022		Samstag																							
Fahrtnummer		6038	6002	6004	6006	6008	6010	6012	6014	6016	6018	6020	6022	6024	6026	6028	6030	6032	6034	6036	6136	6040	6140	6044	
Verkehrsbeschränkung																							H	H	H
Nr Haltestelle																									
1 Lüneburg, Hagen Wendepplatz		6.09	6.39	7.09	7.39	8.09	8.39	9.09	9.39	10.09	10.39	11.09	11.39	12.09	12.39	13.09	13.39	14.09	14.39	15.09	15.39	16.09	16.39	17.09	
2 -, Hagen-Schule		6.10	6.40	7.10	7.40	8.10	8.40	9.10	9.40	10.10	10.40	11.10	11.40	12.10	12.40	13.10	13.40	14.10	14.40	15.10	15.40	16.10	16.40	17.10	
3 -, Wacholderweg		6.11	6.41	7.11	7.41	8.11	8.41	9.11	9.41	10.11	10.41	11.11	11.41	12.11	12.41	13.11	13.41	14.11	14.41	15.11	15.41	16.11	16.41	17.11	
4 -, Ahornweg		6.12	6.42	7.12	7.42	8.12	8.42	9.12	9.42	10.12	10.42	11.12	11.42	12.12	12.42	13.12	13.42	14.12	14.42	15.12	15.42	16.12	16.42	17.12	
5 -, Bachstraße		6.13	6.43	7.13	7.43	8.13	8.43	9.13	9.43	10.13	10.43	11.13	11.43	12.13	12.43	13.13	13.43	14.13	14.43	15.13	15.43	16.13	16.43	17.13	
6 -, Bunsenstraße		6.14	6.44	7.14	7.44	8.14	8.44	9.14	9.44	10.14	10.44	11.14	11.44	12.14	12.44	13.14	13.44	14.14	14.44	15.14	15.44	16.14	16.44	17.14	
7 -, Hans Steffens Weg		6.15	6.45	7.15	7.45	8.15	8.45	9.15	9.45	10.15	10.45	11.15	11.45	12.15	12.45	13.15	13.45	14.15	14.45	15.15	15.45	16.15	16.45	17.15	
8 -, Behördenzentrum Ost		6.16	6.46	7.16	7.46	8.16	8.46	9.16	9.46	10.16	10.46	11.16	11.46	12.16	12.46	13.16	13.46	14.16	14.46	15.16	15.46	16.16	16.46	17.16	
9 -, Hopfengarten		6.17	6.47	7.17	7.47	8.17	8.47	9.17	9.47	10.17	10.47	11.17	11.47	12.17	12.47	13.17	13.47	14.17	14.47	15.17	15.47	16.17	16.47	17.17	
10 -, Pulverweg Nord		6.18	6.48	7.18	7.48	8.18	8.48	9.18	9.48	10.18	10.48	11.18	11.48	12.18	12.48	13.18	13.48	14.18	14.48	15.18	15.48	16.18	16.48	17.18	
11 -, ZOB Hst.10		6.22	6.52	7.22	7.52	8.22	8.52	9.22	9.52	10.22	10.52	11.22	11.52	12.22	12.52	13.22	13.52	14.22	14.52	15.22	15.52	16.22	16.52	17.22	
 in Richtung HH  aus Richtung HH		6.29		7.32		8.28		9.28		10.28	11.02	11.31		12.28		13.28		14.28		15.28		16.28		17.28	
			6.34			8.33				10.02	10.33	11.03			12.33		13.31		14.33		15.33		16.33		
14 -, ZOB Hst.10		6.24	6.54	7.24	7.54	8.24	8.54	9.24	9.54	10.24	10.54	11.24	11.54	12.24	12.54	13.24	13.54	14.24	14.54	15.24	15.54	16.24	16.54	17.24	
15 -, Am Sande (Bereich A)		6.29	6.59	7.29	7.59	8.29	8.59	9.29	9.59	10.29	10.59	11.29	11.59	12.29	12.59	13.29	13.59	14.29	14.59	15.29	15.59	16.29	16.59	17.29	
16 -, Rotes Tor		6.31	7.01	7.31	8.01	8.31	9.01	9.31	10.01	10.31	11.01	11.31	12.01	12.31	13.01	13.31	14.01	14.31	15.01	15.31	16.01	16.31	17.01	17.31	
17 -, Kefersteinstraße/UNI		6.32	7.02	7.32	8.02	8.32	9.02	9.32	10.02	10.32	11.02	11.32	12.02	12.32	13.02	13.32	14.02	14.32	15.02	15.32	16.02	16.32	17.02	17.32	
18 -, Wielandstraße		6.33	7.03	7.33	8.03	8.33	9.03	9.33	10.03	10.33	11.03	11.33	12.03	12.33	13.03	13.33	14.03	14.33	15.03	15.33	16.03	16.33	17.03	17.33	
19 -, Goethestraße		6.34	7.04	7.34	8.04	8.34	9.04	9.34	10.04	10.34	11.04	11.34	12.04	12.34	13.04	13.34	14.04	14.34	15.04	15.34	16.04	16.34	17.04	17.34	
20 -, Friedrich-Ludwig-Jahn-Straße		6.35	7.05	7.35	8.05	8.35	9.05	9.35	10.05	10.35	11.05	11.35	12.05	12.35	13.05	13.35	14.05	14.35	15.05	15.35	16.05	16.35	17.05	17.35	
21 -, Munstermannskamp		6.36	7.06	7.36	8.06	8.36	9.06	9.36	10.06	10.36	11.06	11.36	12.06	12.36	13.06	13.36	14.06	14.36	15.06	15.36	16.06	16.36	17.06	17.36	
22 -, Universitätsallee		6.38	7.08	7.38	8.08	8.38	9.08	9.38	10.08	10.38	11.08	11.38	12.08	12.38	13.08	13.38	14.08	14.38	15.08	15.38	16.08	16.38	17.08	17.38	
23 -, Heinrich-Böll-Straße		6.39	7.09	7.39	8.09	8.39	9.09	9.39	10.09	10.39	11.09	11.39	12.09	12.39	13.09	13.39	14.09	14.39	15.09	15.39	16.09	16.39	17.09	17.39	
24 -, Carl-von-Ossietzky-Straße		6.40	7.10	7.40	8.10	8.40	9.10	9.40	10.10	10.40	11.10	11.40	12.10	12.40	13.10	13.40	14.10	14.40	15.10	15.40	16.10	16.40	17.10	17.40	
25 -, Anna-Vogelei-Heim		6.41	7.11	7.41	8.11	8.41	9.11	9.41	10.11	10.41	11.11	11.41	12.11	12.41	13.11	13.41	14.11	14.41	15.11	15.41	16.11	16.41	17.11	17.41	
26 -, Röntgenstraße/Kirche		6.42	7.12	7.42	8.12	8.42	9.12	9.42	10.12	10.42	11.12	11.42	12.12	12.42	13.12	13.42	14.12	14.42	15.12	15.42	16.12	16.42	17.12	17.42	
27 -, Röntgenstraße		6.43	7.13	7.43	8.13	8.43	9.13	9.43	10.13	10.43	11.13	11.43	12.13	12.43	13.13	13.43	14.13	14.43	15.13	15.43	16.13	16.43	17.13	17.43	
28 -, Planckstraße		6.45	7.15	7.45	8.15	8.45	9.15	9.45	10.15	10.45	11.15	11.45	12.15	12.45	13.15	13.45	14.15	14.45	15.15	15.45	16.15	16.45	17.15	17.45	
29 -, Gaußstraße		6.46	7.16	7.46	8.16	8.46	9.16	9.46	10.16	10.46	11.16	11.46	12.16	12.46	13.16	13.46	14.16	14.46	15.16	15.46	16.16	16.46	17.16	17.46	
30 -, Bernhard-Riemann-Straße		6.47	7.17	7.47	8.17	8.47	9.17	9.47	10.17	10.47	11.17	11.47	12.17	12.47	13.17	13.47	14.17	14.47	15.17	15.47	16.17	16.47	17.17	17.47	

5012

		Samstag					Sonn- und Feiertag											
Fahrtnummer		6144	6048	6148	6052	6152	6054	7016	7018	7020	7022	7002	7004	7006	7008	7010	7012	7014
Verkehrsbeschränkung		H	H	H	H	H	H											
Nr Haltestelle																		
1 Lüneburg, Hagen Wendepplatz		17.39	18.09	18.39	19.09	19.39	20.09	9.09	10.09	11.09	12.09	13.09	14.09	15.09	16.09	17.09	18.09	19.09
2 -, Hagen-Schule		17.40	18.10	18.40	19.10	19.40	20.10	9.10	10.10	11.10	12.10	13.10	14.10	15.10	16.10	17.10	18.10	19.10
3 -, Wacholderweg		17.41	18.11	18.41	19.11	19.41	20.11	9.11	10.11	11.11	12.11	13.11	14.11	15.11	16.11	17.11	18.11	19.11
4 -, Ahornweg		17.42	18.12	18.42	19.12	19.42	20.12	9.12	10.12	11.12	12.12	13.12	14.12	15.12	16.12	17.12	18.12	19.12
5 -, Bachstraße		17.43	18.13	18.43	19.13	19.43	20.13	9.13	10.13	11.13	12.13	13.13	14.13	15.13	16.13	17.13	18.13	19.13
6 -, Bunsenstraße		17.44	18.14	18.44	19.14	19.44	20.14	9.14	10.14	11.14	12.14	13.14	14.14	15.14	16.14	17.14	18.14	19.14
7 -, Hans Steffens Weg		17.45	18.15	18.45	19.15	19.45	20.15	9.15	10.15	11.15	12.15	13.15	14.15	15.15	16.15	17.15	18.15	19.15
8 -, Behördenzentrum Ost		17.46	18.16	18.46	19.16	19.46	20.16	9.16	10.16	11.16	12.16	13.16	14.16	15.16	16.16	17.16	18.16	19.16
9 -, Hopfengarten		17.47	18.17	18.47	19.17	19.47	20.17	9.17	10.17	11.17	12.17	13.17	14.17	15.17	16.17	17.17	18.17	19.17
10 -, Pulverweg Nord		17.48	18.18	18.48	19.18	19.48	20.18	9.18	10.18	11.18	12.18	13.18	14.18	15.18	16.18	17.18	18.18	19.18
11 -, ZOB Hst.10		17.52	18.22	18.52	19.22	19.52	20.22	9.22	10.22	11.22	12.22	13.22	14.22	15.22	16.22	17.22	18.22	19.22
 in Richtung HH  aus Richtung HH		17.33	18.28	18.33	19.28	19.33	20.28	9.28	10.28	11.28	12.28	13.28	14.28	15.28	16.28	17.28	18.28	19.28
14 -, ZOB Hst.10		17.54	18.24	18.54	19.24	19.54	20.24	9.24	10.24	11.24	12.24	13.24	14.24	15.24	16.24	17.24	18.24	19.24
15 -, Am Sande (Bereich A)		17.59	18.29	18.59	19.29	19.59	20.29	9.29	10.29	11.29	12.29	13.29	14.29	15.29	16.29	17.29	18.29	19.29
16 -, Rotes Tor		18.01	18.31	19.01	19.31	20.01	20.31	9.31	10.31	11.31	12.31	13.31	14.31	15.31	16.31	17.31	18.31	19.31
17 -, Kefersteinstraße/UNI		18.02	18.32	19.02	19.32	20.02	20.32	9.32	10.32	11.32	12.32	13.32	14.32	15.32	16.32	17.32	18.32	19.32
18 -, Wielandstraße		18.03	18.33	19.03	19.33	20.03	20.33	9.33	10.33	11.33	12.33	13.33	14.33	15.33	16.33	17.33	18.33	19.33
19 -, Goethestraße		18.04	18.34	19.04	19.34	20.04	20.34	9.34	10.34	11.34	12.34	13.34	14.34	15.34	16.34	17.34	18.34	19.34
20 -, Friedrich-Ludwig-Jahn-Straße		18.05	18.35	19.05	19.35	20.05	20.35	9.35	10.35	11.35	12.35	13.35	14.35	15.35	16.35			