





gültig ab: 25. August 2022		Montag - Freitag																						
Fahrnummer		1005	1007	1009	1011	1013	1015	1017	1019	1021	1023	1025	1027	1029	1031	1133	1129	1033	1035	1233	1037	1039	1041	1043
Verkehrsbeschränkung																	2.	1.		1.				
Nr Haltestelle																								
1 Lüneburg, Rosenkamp Wendeplatz		4.56	5.16	5.56	6.16	6.56	7.26	7.56	8.26	8.56	9.26	9.56	10.26	10.56	11.26	11.56	12.26	12.26	12.56		13.26	13.56	14.26	14.56
2 - Rosenkamp		4.56	5.16	5.56	6.16	6.56	7.26	7.56	8.26	8.56	9.26	9.56	10.26	10.56	11.26	11.56	12.26	12.26	12.56		13.26	13.56	14.26	14.56
3 - Schmiedestraße		4.57	5.17	5.57	6.17	6.57	7.27	7.57	8.27	8.57	9.27	9.57	10.27	10.57	11.27	11.57	12.27	12.27	12.57		13.27	13.57	14.27	14.57
4 - Rehnweg		4.58	5.18	5.58	6.18	6.58	7.28	7.58	8.28	8.58	9.28	9.58	10.28	10.58	11.28	11.58	12.28	12.28	12.58		13.28	13.58	14.28	14.58
5 - Oedeme Dorf		4.59	5.19	5.59	6.19	6.59	7.29	7.59	8.29	8.59	9.29	9.59	10.29	10.59	11.29	11.59	12.29	12.29	12.59		13.29	13.59	14.29	14.59
6 - Hasenburger Weg		5.01	5.21	6.01	6.21	7.01	7.31	8.01	8.31	9.01	9.31	10.01	10.31	11.01	11.31	12.01	12.31	12.31	13.01		13.31	14.01	14.31	15.01
7 - Steinweg		5.02	5.22	6.02	6.22	7.02	7.32	8.02	8.32	9.02	9.32	10.02	10.32	11.02	11.32	12.02	12.32	12.32	13.02		13.32	14.02	14.32	15.02
8 - Ovelgöner Weg		5.03	5.23	6.03	6.23	7.03	7.33	8.03	8.33	9.03	9.33	10.03	10.33	11.03	11.33	12.03	12.33	12.33	13.03		13.33	14.03	14.33	15.03
9 - Ginsterweg		5.05	5.25	6.05	6.25	7.05	7.35	8.05	8.35	9.05	9.35	10.05	10.35	11.05	11.35	12.05	12.35	12.35	13.05		13.35	14.05	14.35	15.05
10 - Zentralfriedhof		5.07	5.27	6.07	6.27	7.07	7.37	8.07	8.37	9.07	9.37	10.07	10.37	11.07	11.37	12.07	12.37	12.37	13.07		13.37	14.07	14.37	15.07
11 - Soltauer Straße (Kurzentrum)		5.09	5.29	6.09	6.29	7.09	7.39	8.09	8.39	9.09	9.39	10.09	10.39	11.09	11.39	12.09	12.39	12.39	13.09		13.39	14.09	14.39	15.09
12 - Postamt		5.10	5.30	6.10	6.30	7.10	7.40	8.10	8.40	9.10	9.40	10.10	10.40	11.10	11.40	12.10	12.40	13.10		13.40	14.10	14.40	15.10	
13 - Wallstraße (Theater)		5.12	5.32	6.12	6.32	7.12	7.42	8.12	8.42	9.12	9.42	10.12	10.42	11.12	11.42	12.12	12.42	13.12		13.42	14.12	14.42	15.12	
14 - Am Sande (Bereich D)		5.14	5.34	6.14	6.34	7.14	7.44	8.14	8.44	9.14	9.44	10.14	10.44	11.14	11.44	12.14	12.44	13.14		13.44	14.14	14.44	15.14	
15 - ZOB Hst.5		5.19	5.39	6.19	6.39	7.19	7.49	8.19	8.49	9.19	9.49	10.19	10.49	11.19	11.49	12.19	12.49	13.19		13.49	14.19	14.49	15.19	
16 - ZOB Hst.5		5.21	5.41	6.21	6.41	7.21	7.51	8.21	8.51	9.21	9.51	10.21	10.51	11.21	11.51	12.21	12.51		13.21	13.01	13.51	14.21	14.51	15.21
17 - Rote Straße		5.24	5.44	6.24	6.44	7.24	7.54	8.24	8.54	9.24	9.54	10.24	10.54	11.24	11.54	12.24	12.54		13.24	13.04	13.54	14.24	14.54	15.24
 in Richtung HH		5.24	5.49	6.29	6.50	7.28	8.04	8.28		8.33	9.28		9.33	10.28		11.28	12.28		13.28	12.33	13.31	14.28	15.28	
 aus Richtung HH																						14.33	15.28	
20 - Henningsstraße		5.23	5.43	6.23	6.43	7.23	7.53	8.23	8.53	9.23	9.53	10.23	10.53	11.23	11.53	12.23	12.53		13.23	13.03	13.53	14.23	14.53	15.23
21 - Hansestraße		5.24	5.44	6.24	6.44	7.24	7.54	8.24	8.54	9.24	9.54	10.24	10.54	11.24	11.54	12.24	12.54		13.24	13.04	13.54	14.24	14.54	15.24
22 - Meisterweg		5.26	5.46	6.26	6.46	7.26	7.56	8.26	8.56	9.26	9.56	10.26	10.56	11.26	11.56	12.26	12.56		13.26	13.06	13.56	14.26	14.56	15.26
23 - Lüner Weg		5.27	5.47	6.27	6.47	7.27	7.57	8.27	8.57	9.27	9.57	10.27	10.57	11.27	11.57	12.27	12.57		13.27	13.07	13.57	14.27	14.57	15.27
24 - Behördenzentrum Ost																								
25 - Ahornweg																								
26 - Hagen-Schule																								
27 - Hermann-Löns-Straße																								
28 - Schwarzer Weg			5.49	6.29	6.49	7.29		8.29	8.59	9.29	9.59	10.29	10.59	11.29	11.59	12.29	12.59		13.29	13.09	13.59	14.29	14.59	15.29
29 - Schlachthof		5.30					7.59																	
30 - Vrestorfer Weg		5.32					8.01																	
31 Adendorf, Kirchweg																								
32 - Neue Straße			5.50	6.30	6.50	7.30	8.05	8.30	9.00	9.30	10.00	10.30	11.00	11.30	12.00	12.30	13.00		13.30	13.10	14.00	14.30	15.00	15.30
33 - Lindenweg			5.51	6.31	6.51	7.31	8.06	8.31	9.01	9.31	10.01	10.31	11.01	11.31	12.01	12.31	13.01		13.31	13.11	14.01	14.31	15.01	15.31
34 - Steinweg			5.52	6.32	6.52	7.32	8.07	8.32	9.02	9.32	10.02	10.32	11.02	11.32	12.02	12.32	13.02		13.32	13.12	14.02	14.32	15.02	15.32
35 - DRK-Heim			5.53	6.33	6.53	7.33	8.08	8.33	9.03	9.33	10.03	10.33	11.03	11.33	12.03	12.33	13.03		13.33	13.13	14.03	14.33	15.03	15.33
36 - Von-Stauffenberg-Straße			5.54	6.34	6.54	7.34	8.09	8.34	9.04	9.34	10.04	10.34	11.04	11.34	12.04	12.34	13.04		13.34	13.14	14.04	14.34	15.04	15.34
37 - Danziger Weg			5.55	6.35	6.55	7.35	8.10	8.35	9.05	9.35	10.05	10.35	11.05	11.35	12.05	12.35	13.05		13.35	13.15	14.05	14.35	15.05	15.35
38 - Weinbergsweg (Schule)			5.56	6.36	6.56	7.36	8.11	8.36	9.06	9.36	10.06	10.36	11.06	11.36	12.06	12.36	13.06		13.36	13.16	14.06	14.36	15.06	15.36
39 - Weinbergsweg			5.57	6.37	6.57	7.37	8.12	8.37	9.07	9.37	10.07	10.37	11.07	11.37	12.07	12.37	13.07		13.37	13.17	14.07	14.37	15.07	15.37
40 - Kreuzkamp			5.58	6.38	6.58	7.38	8.13	8.38	9.08	9.38	10.08	10.38	11.08	11.38	12.08	12.38	13.08		13.38	13.18	14.08	14.38	15.08	15.38
41 - Heinrich-Hille-Straße			5.59	6.39	6.59	7.39	8.14	8.39	9.09	9.39	10.09	10.39	11.09	11.39	12.09	12.39	13.09		13.39	13.19	14.09	14.39	15.09	15.39
42 - Friedhof		6.00			7.00		8.15		9.10		10.10		11.10		12.10		13.10				14.10		15.10	
43 - Röntgenstraße		6.02			7.02		8.17		9.12		10.12		11.12		12.12		13.12				14.12		15.12	
44 - Teichau				6.40		7.40		8.40		9.40		10.40		11.40		12.40		13.40	13.20			14.40		15.40
45 - Sportzentrum				6.41		7.41		8.41		9.41		10.41		11.41		12.41		13.41	13.21			14.41		15.41
46 - Katzenweg				6.42		7.42		8.42		9.42		10.42		11.42		12.42		13.42	13.22			14.42		15.42
47 - Kastanienallee				6.43		7.43		8.43		9.43		10.43		11.43		12.43		13.43	13.23			14.43		15.43
48 - An der Bunte				6.44		7.44		8.44		9.44		10.44		11.44	12.14	12.44		13.44	13.24			14.44		15.44
49 Erbstorf, Heinrich-Heine-Siedlung			6.45		7.45		8.45		9.45		10.45		11.45	12.15	12.45		13.45	13.25			14.45		15.45	
50 - Dorfstraße			6.46		7.46		8.46		9.46		10.46		11.46	12.16	12.46		13.46	13.26			14.46		15.46	
51 - Wendeplatz			6.48		7.48		8.48		9.48		10.48		11.48	12.18	12.48		13.48	13.28			14.48		15.48	

1. = Schule Niedersachsen 2. = Ferien Niedersachsen



Heiligabend und Silvester siehe auch L 5013
 Heiligabend und Silvester wie Samstag

5007

gültig ab: 25. August 2022		Montag - Freitag																			
Fahrtnummer		1045	1047	1049	1051	1053	1055	1057	1059	1061	1063	1065	1067								
Verkehrsbeschränkung																					
Nr	Haltestelle																				
1	Lüneburg, Rosenkamp Wendeplatz	15.26	15.56	16.16	16.46	17.16	17.46	18.16	18.46	19.16	19.46	20.16	21.16								
2	- Rosenkamp	15.26	15.56	16.16	16.46	17.16	17.46	18.16	18.46	19.16	19.46	20.16	21.16								
3	- Schmiedestraße	15.27	15.57	16.17	16.47	17.17	17.47	18.17	18.47	19.17	19.47	20.17	21.17								
4	- Rehnweg	15.28	15.58	16.18	16.48	17.18	17.48	18.18	18.48	19.18	19.48	20.18	21.18								
5	- Oedeme Dorf	15.29	15.59	16.19	16.49	17.19	17.49	18.19	18.49	19.19	19.49	20.19	21.19								
6	- Hasenburger Weg	15.31	16.01	16.21	16.51	17.21	17.51	18.21	18.51	19.21	19.51	20.21	21.21								
7	- Steinweg	15.32	16.02	16.22	16.52	17.22	17.52	18.22	18.52	19.22	19.52	20.22	21.22								
8	- Ovelgöner Weg	15.33	16.03	16.23	16.53	17.23	17.53	18.23	18.53	19.23	19.53	20.23	21.23								
9	- Ginsterweg	15.35	16.05	16.25	16.55	17.25	17.55	18.25	18.55	19.25	19.55	20.25	21.25								
10	- Zentralfriedhof	15.37	16.07	16.27	16.57	17.27	17.57	18.27	18.57	19.27	19.57	20.27	21.27								
11	- Soltauer Straße (Kurzentrums)	15.39	16.09	16.29	16.59	17.29	17.59	18.29	18.59	19.29	19.59	20.29	21.29								
12	- Postamt	15.40	16.10	16.30	17.00	17.30	18.00	18.30	19.00	19.30	20.00	20.30	21.30								
13	- Wallstraße (Theater)	15.42	16.12	16.32	17.02	17.32	18.02	18.32	19.02	19.32	20.02	20.32	21.32								
14	- Am Sande (Bereich D)	15.44	16.14	16.34	17.04	17.34	18.04	18.34	19.04	19.34	20.04	20.34	21.34								
15	- ZOB Hst.5	15.49	16.19	16.39	17.09	17.39	18.09	18.39	19.09	19.39	20.09	20.39	21.39								
16	- ZOB Hst.5	15.51	16.21	16.41	17.11	17.41	18.11	18.41	19.11	19.41	20.11	20.41	21.41								
17	- Rote Straße																				
	 in Richtung HH		16.28		17.28		18.28		19.28		20.31										
	 aus Richtung HH	15.33		16.33	17.04	17.33	18.03	18.33	19.04	19.33	19.53	20.33	21.29								
20	- Henningsstraße	15.53	16.23	16.43	17.13	17.43	18.13	18.43	19.13	19.43	20.13	20.43	21.43								
21	- Hansestraße	15.54	16.24	16.44	17.14	17.44	18.14	18.44	19.14	19.44	20.14	20.44	21.44								
22	- Meisterweg	15.56	16.26	16.46	17.16	17.46	18.16	18.46	19.16	19.46	20.16	20.46	21.46								
23	- Lüner Weg	15.57	16.27	16.47	17.17	17.47	18.17	18.47	19.17	19.47	20.17	20.47	21.47								
24	- Behördenzentrum Ost																				
25	- Ahornweg																				
26	- Hagen-Schule																				
27	- Hermann-Löns-Straße																				
28	- Schwarzer Weg	15.59	16.29	16.49	17.19	17.49	18.19	18.49	19.19	19.49	20.19	20.49	21.49								
29	- Schlachthof																				
30	- Vrestorfer Weg																				
31	Adendorf, Kirchweg																				
32	- Neue Straße	16.00	16.30	16.50	17.20	17.50	18.20	18.50	19.20	19.50	20.20	20.50	21.50								
33	- Lindenweg	16.01	16.31	16.51	17.21	17.51	18.21	18.51	19.21	19.51	20.21	20.51	21.51								
34	- Steinweg	16.02	16.32	16.52	17.22	17.52	18.22	18.52	19.22	19.52	20.22	20.52	21.52								
35	- DRK-Heim	16.03	16.33	16.53	17.23	17.53	18.23	18.53	19.23	19.53	20.23	20.53	21.53								
36	- Von-Stauffenberg-Straße	16.04	16.34	16.54	17.24	17.54	18.24	18.54	19.24	19.54	20.24	20.54	21.54								
37	- Danziger Weg	16.05	16.35	16.55	17.25	17.55	18.25	18.55	19.25	19.55	20.25	20.55	21.55								
38	- Weinbergsweg (Schule)	16.06	16.36	16.56	17.26	17.56	18.26	18.56	19.26	19.56	20.26	20.56	21.56								
39	- Weinbergsweg	16.07	16.37	16.57	17.27	17.57	18.27	18.57	19.27	19.57	20.27	20.57	21.57								
40	- Kreuzkamp	16.08	16.38	16.58	17.28	17.58	18.28	18.58	19.28	19.58	20.28	20.58	21.58								
41	- Heinrich-Hille-Straße	16.09	16.39	16.59	17.29	17.59	18.29	18.59	19.29	19.59	20.29	20.59	21.59								
42	- Friedhof								19.30		20.30										
43	- Röntgenstraße								19.32		20.32										
44	- Teichau	16.10	16.40	17.00	17.30	18.00	18.30	19.00		20.00		21.00	22.00								
45	- Sportzentrum	16.11	16.41	17.01	17.31	18.01	18.31	19.01		20.01		21.01	22.01								
46	- Katzenweg	16.12	16.42	17.02	17.32	18.02	18.32	19.02		20.02		21.02	22.02								
47	- Kastanienallee	16.13	16.43	17.03	17.33	18.03	18.33	19.03		20.03		21.03	22.03								
48	- An der Bünte	16.14	16.44	17.04	17.34	18.04	18.34	19.04		20.04		21.04	22.04								
49	Erbstorf, Heinrich-Heine-Siedlung	16.15	16.45	17.05	17.35	18.05	18.35	19.05		20.05		21.05	22.05								
50	- Dorfstraße	16.16	16.46	17.06	17.36	18.06	18.36	19.06		20.06		21.06	22.06								
51	- Wendeplatz	16.18	16.48	17.08	17.38	18.08	18.38	19.08		20.08		21.08	22.08								

5007

Heiligabend und Silvester siehe auch L 5013
Heiligabend und Silvester wie Samstag



gültig ab: 25. August 2022		Samstag																						
Fahrnummer		6001	6005	6007	6009	6011	6013	6015	6017	6019	6021	6023	6025	6027	6029	6031	6033	6035	6037	6039	6041	6101	6043	6103
Verkehrsbeschränkung																					H	Sh	H	Sh
Nr	Haltestelle																							
1	Lüneburg, Rosenkamp Wendeplatz	5.56	6.56	7.26	7.56	8.26	8.56	9.26	9.56	10.26	10.56	11.26	11.56	12.26	12.56	13.26	13.56	14.26	14.56	15.26	16.16			17.16
2	- Rosenkamp	5.56	6.56	7.26	7.56	8.26	8.56	9.26	9.56	10.26	10.56	11.26	11.56	12.26	12.56	13.26	13.56	14.26	14.56	15.26	16.16			17.16
3	- Schmiedestraße	5.57	6.57	7.27	7.57	8.27	8.57	9.27	9.57	10.27	10.57	11.27	11.57	12.27	12.57	13.27	13.57	14.27	14.57	15.27	16.17			17.17
4	- Rehrweg	5.58	6.58	7.28	7.58	8.28	8.58	9.28	9.58	10.28	10.58	11.28	11.58	12.28	12.58	13.28	13.58	14.28	14.58	15.28	16.18			17.18
5	- Oedeme Dorf	5.59	6.59	7.29	7.59	8.29	8.59	9.29	9.59	10.29	10.59	11.29	11.59	12.29	12.59	13.29	13.59	14.29	14.59	15.29	16.19			17.19
6	- Hasenburger Weg	6.01	7.01	7.31	8.01	8.31	9.01	9.31	10.01	10.31	11.01	11.31	12.01	12.31	13.01	13.31	14.01	14.31	15.01	15.31	16.21			17.21
7	- Steinweg	6.02	7.02	7.32	8.02	8.32	9.02	9.32	10.02	10.32	11.02	11.32	12.02	12.32	13.02	13.32	14.02	14.32	15.02	15.32	16.22			17.22
8	- Ovelgöner Weg	6.03	7.03	7.33	8.03	8.33	9.03	9.33	10.03	10.33	11.03	11.33	12.03	12.33	13.03	13.33	14.03	14.33	15.03	15.33	16.23			17.23
9	- Ginsterweg	6.05	7.05	7.35	8.05	8.35	9.05	9.35	10.05	10.35	11.05	11.35	12.05	12.35	13.05	13.35	14.05	14.35	15.05	15.35	16.25			17.25
10	- Zentralfriedhof	6.07	7.07	7.37	8.07	8.37	9.07	9.37	10.07	10.37	11.07	11.37	12.07	12.37	13.07	13.37	14.07	14.37	15.07	15.37	16.27			17.27
11	- Soltauer Straße (Kurzentrum)	6.09	7.09	7.39	8.09	8.39	9.09	9.39	10.09	10.39	11.09	11.39	12.09	12.39	13.09	13.39	14.09	14.39	15.09	15.39	16.29			17.29
12	- Postamt	6.10	7.10	7.40	8.10	8.40	9.10	9.40	10.10	10.40	11.10	11.40	12.10	12.40	13.10	13.40	14.10	14.40	15.10	15.40	16.30			17.30
13	- Wallstraße (Theater)	6.12	7.12	7.42	8.12	8.42	9.12	9.42	10.12	10.42	11.12	11.42	12.12	12.42	13.12	13.42	14.12	14.42	15.12	15.42	16.32			17.32
14	- Am Sande (Bereich D)	6.14	7.14	7.44	8.14	8.44	9.14	9.44	10.14	10.44	11.14	11.44	12.14	12.44	13.14	13.44	14.14	14.44	15.14	15.44	16.34			17.34
15	- ZOB Hst.5	6.19	7.19	7.49	8.19	8.49	9.19	9.49	10.19	10.49	11.19	11.49	12.19	12.49	13.19	13.49	14.19	14.49	15.19	15.49	16.39			17.39
16	- ZOB Hst.5	6.21	7.21	7.51	8.21	8.51	9.21	9.51	10.21	10.51	11.21	11.51	12.21	12.51	13.21	13.51	14.21	14.51	15.21	15.51	16.41	16.37	17.41	17.37
17	- Rote Straße																							
	 in Richtung HH	6.29	7.32		8.28		9.28		10.28		11.02		11.53		12.28		13.02		13.28		14.01		14.28	
	 aus Richtung HH					8.33		9.33		10.02		10.33		11.33		12.33		13.33		14.33		15.33		16.33
20	- Henningsstraße	6.23	7.23	7.53	8.23	8.53	9.23	9.53	10.23	10.53	11.23	11.53	12.23	12.53	13.23	13.53	14.23	14.53	15.23	15.53	16.43			17.43
21	- Hansestraße	6.24	7.24	7.54	8.24	8.54	9.24	9.54	10.24	10.54	11.24	11.54	12.24	12.54	13.24	13.54	14.24	14.54	15.24	15.54	16.44			17.44
22	- Meisterweg	6.26	7.26	7.56	8.26	8.56	9.26	9.56	10.26	10.56	11.26	11.56	12.26	12.56	13.26	13.56	14.26	14.56	15.26	15.56	16.46			17.46
23	- Lüner Weg	6.27	7.27	7.57	8.27	8.57	9.27	9.57	10.27	10.57	11.27	11.57	12.27	12.57	13.27	13.57	14.27	14.57	15.27	15.57	16.47			17.47
24	- Behördenzentrum Ost																						16.41	17.41
25	- Ahornweg																						16.44	17.44
26	- Hagen-Schule																						16.46	17.46
27	- Hermann-Löns-Straße																						16.51	17.51
28	- Schwarzer Weg	6.29	7.29	7.59	8.29	8.59	9.29	9.59	10.29	10.59	11.29	11.59	12.29	12.59	13.29	13.59	14.29	14.59	15.29	15.59	16.49	16.54	17.49	17.54
29	- Schlachthof																							
30	- Vrestorfer Weg																							
31	Adendorf, Kirchweg																					16.56		17.56
32	- Neue Straße	6.30	7.30	8.00	8.30	9.00	9.30	10.00	10.30	11.00	11.30	12.00	12.30	13.00	13.30	14.00	14.30	15.00	15.30	16.00	16.50			17.50
33	- Lindenweg	6.31	7.31	8.01	8.31	9.01	9.31	10.01	10.31	11.01	11.31	12.01	12.31	13.01	13.31	14.01	14.31	15.01	15.31	16.01	16.51			17.51
34	- Steinweg	6.32	7.32	8.02	8.32	9.02	9.32	10.02	10.32	11.02	11.32	12.02	12.32	13.02	13.32	14.02	14.32	15.02	15.32	16.02	16.52			17.52
35	- DRK-Heim	6.33	7.33	8.03	8.33	9.03	9.33	10.03	10.33	11.03	11.33	12.03	12.33	13.03	13.33	14.03	14.33	15.03	15.33	16.03	16.53			17.53
36	- Von-Stauffenberg-Straße	6.34	7.34	8.04	8.34	9.04	9.34	10.04	10.34	11.04	11.34	12.04	12.34	13.04	13.34	14.04	14.34	15.04	15.34	16.04	16.54			17.54
37	- Danziger Weg	6.35	7.35	8.05	8.35	9.05	9.35	10.05	10.35	11.05	11.35	12.05	12.35	13.05	13.35	14.05	14.35	15.05	15.35	16.05	16.55			17.55
38	- Weinbergsweg (Schule)	6.36	7.36	8.06	8.36	9.06	9.36	10.06	10.36	11.06	11.36	12.06	12.36	13.06	13.36	14.06	14.36	15.06	15.36	16.06	16.56			17.56
39	- Weinbergsweg	6.37	7.37	8.07	8.37	9.07	9.37	10.07	10.37	11.07	11.37	12.07	12.37	13.07	13.37	14.07	14.37	15.07	15.37	16.07	16.57			17.57
40	- Kreuzkamp	6.38	7.38	8.08	8.38	9.08	9.38	10.08	10.38	11.08	11.38	12.08	12.38	13.08	13.38	14.08	14.38	15.08	15.38	16.08	16.58			17.58
41	- Heinrich-Hille-Straße	6.39	7.39	8.09	8.39	9.09	9.39	10.09	10.39	11.09	11.39	12.09	12.39	13.09	13.39	14.09	14.39	15.09	15.39	16.09	16.59			17.59
42	- Friedhof			8.10		9.10		10.10		11.10		12.10		13.10		14.10		15.10		16.10		16.59		17.59
43	- Röntgenstraße			8.12		9.12		10.12		11.12		12.12		13.12		14.12		15.12		16.12				
44	- Teichau	6.40	7.40		8.40		9.40		10.40		11.40		12.40		13.40		14.40		15.40		17.00			18.00
45	- Sportzentrum	6.41	7.41		8.41		9.41		10.41		11.41		12.41		13.41		14.41		15.41		17.01			18.01
46	- Katzenweg	6.42	7.42		8.42		9.42		10.42		11.42		12.42		13.42		14.42		15.42		17.02			18.02
47	- Kastanienallee	6.43	7.43		8.43		9.43		10.43		11.43		12.43		13.43		14.43		15.43		17.03			18.03
48	- An der Bünte	6.44	7.44		8.44		9.44		10.44		11.44		12.44		13.44		14.44		15.44		17.04			18.04
49	Erbstorf, Heinrich-Heine-Siedlung	6.45	7.45		8.45		9.45		10.45		11.45		12.45		13.45		14.45		15.45		17.05			18.05
50	- Dorfstraße	6.46	7.46		8.46		9.46		10.46		11.46		12.46		13.46		14.46		15.46		17.06			18.06
51	- Wendeplatz	6.48	7.48		8.48		9.48		10.48		11.48		12.48		13.48		14.48		15.48		17.08			18.08

5007

H = verkehrt nicht Heiligabend Sh = Heiligabend

Heiligabend und Silvester siehe auch L 5013



Heiligabend und Silvester wie Samstag

gültig ab: 25. August 2022		Samstag									Sonn- und Feiertag										
Fahrnummer		6045	6105	6047	6107	6049	6109	6201	6203	6205	7015	7017	7019	7021	7001	7003	7005	7007	7009	7011	7013
Verkehrsbeschränkung		H	Sh	H	Sh	H	Sh	Sn	Sn	Sn											
Nr	Haltestelle																				
1	Lüneburg, Rosenkamp Wendeplatz	18.16		19.16		20.16					8.56	9.56	10.56	11.56	12.56	13.56	14.56	16.16	17.16	18.16	19.16
2	- Rosenkamp	18.16		19.16		20.16					8.56	9.56	10.56	11.56	12.56	13.56	14.56	16.16	17.16	18.16	19.16
3	- Schmiedestraße	18.17		19.17		20.17					8.57	9.57	10.57	11.57	12.57	13.57	14.57	16.17	17.17	18.17	19.17
4	- Rehnweg	18.18		19.18		20.18					8.58	9.58	10.58	11.58	12.58	13.58	14.58	16.18	17.18	18.18	19.18
5	- Oedeme Dorf	18.19		19.19		20.19					8.59	9.59	10.59	11.59	12.59	13.59	14.59	16.19	17.19	18.19	19.19
6	- Hasenburger Weg	18.21		19.21		20.21					9.01	10.01	11.01	12.01	13.01	14.01	15.01	16.21	17.21	18.21	19.21
7	- Steinweg	18.22		19.22		20.22					9.02	10.02	11.02	12.02	13.02	14.02	15.02	16.22	17.22	18.22	19.22
8	- Ovelgöner Weg	18.23		19.23		20.23					9.03	10.03	11.03	12.03	13.03	14.03	15.03	16.23	17.23	18.23	19.23
9	- Ginsterweg	18.25		19.25		20.25					9.05	10.05	11.05	12.05	13.05	14.05	15.05	16.25	17.25	18.25	19.25
10	- Zentralfriedhof	18.27		19.27		20.27					9.07	10.07	11.07	12.07	13.07	14.07	15.07	16.27	17.27	18.27	19.27
11	- Soltauer Straße (Kurzentrums)	18.29		19.29		20.29					9.09	10.09	11.09	12.09	13.09	14.09	15.09	16.29	17.29	18.29	19.29
12	- Postamt	18.30		19.30		20.30					9.10	10.10	11.10	12.10	13.10	14.10	15.10	16.30	17.30	18.30	19.30
13	- Wallstraße (Theater)	18.32		19.32		20.32					9.12	10.12	11.12	12.12	13.12	14.12	15.12	16.32	17.32	18.32	19.32
14	- Am Sande (Bereich D)	18.34		19.34		20.34					9.14	10.14	11.14	12.14	13.14	14.14	15.14	16.34	17.34	18.34	19.34
15	- ZOB Hst.5	18.39		19.39		20.39					9.19	10.19	11.19	12.19	13.19	14.19	15.19	16.39	17.39	18.39	19.39
16	- ZOB Hst.5	18.41	18.37	19.41	19.37	20.41	20.37	21.37	22.37	0.37	9.21	10.21	11.21	12.21	13.21	14.21	15.21	16.41	17.41	18.41	19.41
17	- Rote Straße																				
	 in Richtung HH										9.28	10.28	11.31	12.28	13.28	14.28	15.28				
	 aus Richtung HH	18.33		19.33		20.33												16.33	17.33	18.33	19.33
20	- Henningsstraße	18.43		19.43		20.43					9.23	10.23	11.23	12.23	13.23	14.23	15.23	16.43	17.43	18.43	19.43
21	- Hansestraße	18.44		19.44		20.44					9.24	10.24	11.24	12.24	13.24	14.24	15.24	16.44	17.44	18.44	19.44
22	- Meisterweg	18.46		19.46		20.46					9.26	10.26	11.26	12.26	13.26	14.26	15.26	16.46	17.46	18.46	19.46
23	- Lüner Weg	18.47		19.47		20.47					9.27	10.27	11.27	12.27	13.27	14.27	15.27	16.47	17.47	18.47	19.47
24	- Behördenzentrum Ost		18.41		19.41		20.41	21.41	22.41	0.41											
25	- Ahornweg		18.44		19.44		20.44	21.44	22.44	0.44											
26	- Hagen-Schule		18.46		19.46		20.46	21.46	22.46	0.46											
27	- Hermann-Löns-Straße		18.51		19.51		20.51	21.51	22.51	0.51											
28	- Schwarzer Weg	18.49	18.54	19.49	19.54	20.49	20.54	21.54	22.54	0.54	9.29	10.29	11.29	12.29	13.29	14.29	15.29	16.49	17.49	18.49	19.49
29	- Schlachthof																				
30	- Vrestorfer Weg																				
31	Adendorf, Kirchweg		18.56		19.56		20.56	21.56	22.56	0.56											
32	- Neue Straße	18.50		19.50		20.50					9.30	10.30	11.30	12.30	13.30	14.30	15.30	16.50	17.50	18.50	19.50
33	- Lindenweg	18.51		19.51		20.51					9.31	10.31	11.31	12.31	13.31	14.31	15.31	16.51	17.51	18.51	19.51
34	- Steinweg	18.52		19.52		20.52					9.32	10.32	11.32	12.32	13.32	14.32	15.32	16.52	17.52	18.52	19.52
35	- DRK-Heim	18.53		19.53		20.53					9.33	10.33	11.33	12.33	13.33	14.33	15.33	16.53	17.53	18.53	19.53
36	- Von-Stauffenberg-Straße	18.54		19.54		20.54					9.34	10.34	11.34	12.34	13.34	14.34	15.34	16.54	17.54	18.54	19.54
37	- Danziger Weg	18.55		19.55		20.55					9.35	10.35	11.35	12.35	13.35	14.35	15.35	16.55	17.55	18.55	19.55
38	- Weinbergsweg (Schule)	18.56		19.56		20.56					9.36	10.36	11.36	12.36	13.36	14.36	15.36	16.56	17.56	18.56	19.56
39	- Weinbergsweg	18.57		19.57		20.57					9.37	10.37	11.37	12.37	13.37	14.37	15.37	16.57	17.57	18.57	19.57
40	- Kreuzkamp	18.58		19.58		20.58					9.38	10.38	11.38	12.38	13.38	14.38	15.38	16.58	17.58	18.58	19.58
41	- Heinrich-Hille-Straße	18.59		19.59		20.59					9.39	10.39	11.39	12.39	13.39	14.39	15.39	16.59	17.59	18.59	19.59
42	- Friedhof		18.59		19.59		20.59	21.59	22.59	0.59											
43	- Röntgenstraße																				
44	- Teichau	19.00		20.00		21.00					9.40	10.40	11.40	12.40	13.40	14.40	15.40	17.00	18.00	19.00	20.00
45	- Sportzentrum	19.01		20.01		21.01					9.41	10.41	11.41	12.41	13.41	14.41	15.41	17.01	18.01	19.01	20.01
46	- Katzenweg	19.02		20.02		21.02					9.42	10.42	11.42	12.42	13.42	14.42	15.42	17.02	18.02	19.02	20.02
47	- Kastanienallee	19.03		20.03		21.03					9.43	10.43	11.43	12.43	13.43	14.43	15.43	17.03	18.03	19.03	20.03
48	- An der Bünte	19.04		20.04		21.04					9.44	10.44	11.44	12.44	13.44	14.44	15.44	17.04	18.04	19.04	20.04
49	Erbstorf, Heinrich-Heine-Siedlung	19.05		20.05		21.05					9.45	10.45	11.45	12.45	13.45	14.45	15.45	17.05	18.05	19.05	20.05
50	- Dorfstraße	19.06		20.06		21.06					9.46	10.46	11.46	12.46	13.46	14.46	15.46	17.06	18.06	19.06	20.06
51	- Wendeplatz	19.08		20.08		21.08					9.48	10.48	11.48	12.48	13.48	14.48	15.48	17.08	18.08	19.08	20.08

H = verkehrt nicht Heiligabend Sh = Heiligabend

Sn = Silvester



Heiligabend und Silvester siehe auch L 5013
Heiligabend und Silvester wie Samstag

gültig ab: 25. August 2022		Montag - Freitag																						
Fahrnummer		1002	1004	1000	1006	1008	1010	1012	1014	1016	1018	1020	1022	1024	1026	1028	1030	1032	1034	1134	1036	1038	1040	1042
Verkehrsbeschränkung																			1.	2.				1.
Nr	Haltestelle																							
1	Erbstorf, Wendeplatz	4.46		5.50	6.10	6.50	7.20	7.50		8.50		9.50		10.50		11.50		12.50				13.50	14.50	
2	-, Feuerwehr	4.47		5.51	6.11	6.51	7.21	7.51		8.51		9.51		10.51		11.51		12.51				13.51	14.51	
3	-, Dorfstraße	4.48		5.52	6.12	6.52	7.22	7.52		8.52		9.52		10.52		11.52		12.52				13.52	14.52	
4	-, Heinrich-Heine-Siedlung	4.49		5.53	6.13	6.53	7.23	7.53		8.53		9.53		10.53		11.53		12.53				13.53	14.53	
5	Adendorf, An der Bunte	4.50		5.54	6.14	6.54	7.24	7.54		8.54		9.54		10.54		11.54		12.54				13.54	14.54	
6	-, Kastanienallee	4.51		5.55	6.15	6.55	7.25	7.55		8.55		9.55		10.55		11.55		12.55				13.55	14.55	
7	-, Katzenweg	4.52		5.56	6.16	6.56	7.26	7.56		8.56		9.56		10.56		11.56		12.56				13.56	14.56	
8	-, Sportzentrum	4.53		5.57	6.17	6.57	7.27	7.57		8.57		9.57		10.57		11.57		12.57	13.24			13.57	14.57	15.24
9	-, Moorchaussee	4.54		5.58	6.18	6.58	7.28	7.58		8.58		9.58		10.58		11.58		12.58				13.58	14.58	
10	-, Im GutsPark	4.55		5.59	6.19	6.59	7.29	7.59		8.59		9.59		10.59		11.59		12.59				13.59	14.59	
11	-, Röntgenstraße		5.17						8.27		9.27		10.27		11.27		12.27			13.27	13.27		14.27	15.27
12	-, Robert-Koch-Straße		5.18						8.28		9.28		10.28		11.28		12.28			13.28	13.28		14.28	15.28
13	-, Friedhof		5.19						8.29		9.29		10.29		11.29		12.29			13.29	13.29		14.29	15.29
14	-, Heinrich-Hille-Straße	4.56	5.20	6.00	6.20	7.00	7.30	8.00	8.30	9.00	9.30	10.00	10.30	11.00	11.30	12.00	12.30	13.00	13.30	13.30	14.00	14.30	15.00	15.30
15	-, Kreuzkamp	4.57	5.21	6.01	6.21	7.01	7.31	8.01	8.31	9.01	9.31	10.01	10.31	11.01	11.31	12.01	12.31	13.01	13.31	13.31	14.01	14.31	15.01	15.31
16	-, Weinbergsweg	4.58	5.22	6.02	6.22	7.02	7.32	8.02	8.32	9.02	9.32	10.02	10.32	11.02	11.32	12.02	12.32	13.02	13.32	13.32	14.02	14.32	15.02	15.32
17	-, Weinbergsweg (Schule)	4.59	5.23	6.03	6.23	7.03	7.33	8.03	8.33	9.03	9.33	10.03	10.33	11.03	11.33	12.03	12.33	13.03	13.33	13.33	14.03	14.33	15.03	15.33
18	-, Danziger Weg	5.00	5.24	6.04	6.24	7.04	7.34	8.04	8.34	9.04	9.34	10.04	10.34	11.04	11.34	12.04	12.34	13.04	13.34	13.34	14.04	14.34	15.04	15.34
19	-, Von-Stauffenberg-Straße	5.01	5.25	6.05	6.25	7.05	7.35	8.05	8.35	9.05	9.35	10.05	10.35	11.05	11.35	12.05	12.35	13.05	13.35	13.35	14.05	14.35	15.05	15.35
20	-, DRK-Heim	5.02	5.26	6.06	6.26	7.06	7.36	8.06	8.36	9.06	9.36	10.06	10.36	11.06	11.36	12.06	12.36	13.06	13.36	13.36	14.06	14.36	15.06	15.36
21	-, Steinweg	5.03	5.27	6.07	6.27	7.07	7.37	8.07	8.37	9.07	9.37	10.07	10.37	11.07	11.37	12.07	12.37	13.07	13.37	13.37	14.07	14.37	15.07	15.37
22	-, Lindenweg	5.05	5.29	6.09	6.29	7.09	7.39	8.09	8.39	9.09	9.39	10.09	10.39	11.09	11.39	12.09	12.39	13.09	13.39	13.39	14.09	14.39	15.09	15.39
23	-, Kirchweg																							
24	-, Lüneburg, Schwarzer Weg	5.08	5.32	6.12	6.32	7.12	7.42	8.12	8.42	9.12	9.42	10.12	10.42	11.12	11.42	12.12	12.42	13.12	13.42	13.42	14.12	14.42	15.12	15.42
25	-, Hermann-Löns-Straße																							
26	-, Hagen-Schule																							
27	-, Ahornweg																							
28	-, Behördenzentrum Ost																							
29	-, Lüner Weg	5.11	5.35	6.15	6.35	7.15	7.45	8.15	8.45	9.15	9.45	10.15	10.45	11.15	11.45	12.15	12.45	13.15	13.45	13.45	14.15	14.45	15.15	15.45
30	-, Meisterweg	5.12	5.36	6.16	6.36	7.16	7.46	8.16	8.46	9.16	9.46	10.16	10.46	11.16	11.46	12.16	12.46	13.16	13.46	13.46	14.16	14.46	15.16	15.46
31	-, Hansestraße	5.14	5.38	6.18	6.38	7.18	7.48	8.18	8.48	9.18	9.48	10.18	10.48	11.18	11.48	12.18	12.48	13.18	13.48	13.48	14.18	14.48	15.18	15.48
32	-, Henningstraße	5.15	5.39	6.19	6.39	7.19	7.49	8.19	8.49	9.19	9.49	10.19	10.49	11.19	11.49	12.19	12.49	13.19	13.49	13.49	14.19	14.49	15.19	15.49
33	-, Pulverweg Nord	5.16	5.40	6.20	6.40	7.20	7.50	8.20	8.50	9.20	9.50	10.20	10.50	11.20	11.50	12.20	12.50	13.20	13.50	13.50	14.20	14.50	15.20	15.50
34	-, Rote Straße																							
35	-, ZOB Hst.11	5.20	5.44	6.24	6.44	7.24	7.54	8.24	8.54	9.24	9.54	10.24	10.54	11.24	11.54	12.24	12.54	13.24	13.54	13.54	14.24	14.54	15.24	15.54
	 in Richtung HH	5.24	5.49	6.29	6.50	7.28	8.04	8.28		9.28		10.28		11.28		12.28		13.28				14.28		15.28
	 aus Richtung HH			6.14	6.22		7.33		8.33		9.33		10.33		11.33		12.33					14.33		15.28
38	-, ZOB Hst.11	5.22	5.46	6.26	6.46	7.26	7.56	8.26	8.56	9.26	9.56	10.26	10.56	11.26	11.56	12.26	12.56	13.26	13.56	13.56	14.26	14.56	15.26	15.56
39	-, Am Sande (Bereich A)	5.27	5.51	6.31	6.51	7.31	8.01	8.31	9.01	9.31	10.01	10.31	11.01	11.31	12.01	12.31	13.01	13.31	14.01	14.01	14.31	15.01	15.31	16.01
40	-, Wallstraße (Theater)	5.29	5.53	6.33	6.53	7.33	8.03	8.33	9.03	9.33	10.03	10.33	11.03	11.33	12.03	12.33	13.03	13.33	14.03	14.03	14.33	15.03	15.33	16.03
41	-, Postamt	5.30	5.54	6.34	6.54	7.34	8.04	8.34	9.04	9.34	10.04	10.34	11.04	11.34	12.04	12.34	13.04	13.34	14.04	14.04	14.34	15.04	15.34	16.04
42	-, Soltauer Straße (Kurzentrums)	5.31	5.55	6.35	6.55	7.35	8.05	8.35	9.05	9.35	10.05	10.35	11.05	11.35	12.05	12.35	13.05	13.35	14.05	14.05	14.35	15.05	15.35	16.05
43	-, Zentralfriedhof	5.32	5.56	6.36	6.56	7.36	8.06	8.36	9.06	9.36	10.06	10.36	11.06	11.36	12.06	12.36	13.06	13.36	14.06	14.06	14.36	15.06	15.36	16.06
44	-, Ginsterweg	5.34	5.58	6.38	6.58	7.38	8.08	8.38	9.08	9.38	10.08	10.38	11.08	11.38	12.08	12.38	13.08	13.38	14.08	14.08	14.38	15.08	15.38	16.08
45	-, Ovelgönner Weg	5.36	6.00	6.40	7.00	7.40	8.10	8.40	9.10	9.40	10.10	10.40	11.10	11.40	12.10	12.40	13.10	13.40	14.10	14.10	14.40	15.10	15.40	16.10
46	-, Steinweg	5.37	6.01	6.41	7.01	7.41	8.11	8.41	9.11	9.41	10.11	10.41	11.11	11.41	12.11	12.41	13.11	13.41	14.11	14.11	14.41	15.11	15.41	16.11
47	-, Hasenburger Weg	5.38	6.02	6.42	7.02	7.42	8.12	8.42	9.12	9.42	10.12	10.42	11.12	11.42	12.12	12.42	13.12	13.42	14.12	14.12	14.42	15.12	15.42	16.12
48	-, Oedeme Dorf	5.40	6.04	6.44	7.04	7.44	8.14	8.44	9.14	9.44	10.14	10.44	11.14	11.44	12.14	12.44	13.14	13.44	14.14	14.14	14.44	15.14	15.44	16.14
49	-, Rehrweg	5.41	6.05	6.45	7.05	7.45	8.15	8.45	9.15	9.45	10.15	10.45	11.15	11.45	12.15	12.45	13.15	13.45	14.15	14.15	14.45	15.15	15.45	16.15
50	-, Schmiedestraße	5.42	6.06	6.46	7.06	7.46	8.16	8.46	9.16	9.46	10.16	10.46	11.16	11.46	12.16	12.46	13.16	13.46	14.16	14.16	14.46	15.16	15.46	16.16
51	-, Rosenkamp	5.43	6.07	6.47	7.07	7.47	8.17	8.47	9.17	9.47	10.17	10.47	11.17	11.47	12.17	12.47	13.17	13.47	14.17	14.17	14.47	15.17	15.47	16.17
52	-, Rosenkamp Wendeplatz	5.44	6.08	6.48	7.08	7.48	8.18	8.48	9.18	9.48	10.18	10.48	11.18	11.48	12.18	12.48	13.18	13.48	14.18	14.18	14.48	15.18	15.48	16.18

1. = Schule Niedersachsen 2. = Ferien Niedersachsen



Heiligabend und Silvester siehe auch L 5013
Heiligabend und Silvester wie Samstag

5007

gültig ab: 25. August 2022		Montag - Freitag																			
Fahrnummer	1142	1044	1046	1048	1050	1052	1150	1054	1056	1058	1060										
Verkehrsbeschränkung	2.																				
Nr Haltestelle																					
1 Erbstorf, Wendeplatz		15.50		16.40		17.40		18.40		20.10	21.10										
2 -, Feuerwehr		15.51		16.41		17.41		18.41		20.11	21.11										
3 -, Dorfstraße		15.52		16.42		17.42		18.42		20.12	21.12										
4 -, Heinrich-Heine-Siedlung		15.53		16.43		17.43		18.43		20.13	21.13										
5 Adendorf, An der Bunte		15.54		16.44		17.44		18.44		20.14	21.14										
6 -, Kastanienallee		15.55		16.45		17.45		18.45		20.15	21.15										
7 -, Katzenweg		15.56		16.46		17.46		18.46		20.16	21.16										
8 -, Sportzentrum		15.57		16.47		17.47		18.47		20.17	21.17										
9 -, Moorchaussee		15.58		16.48		17.48		18.48		20.18	21.18										
10 -, Im Gutsark		15.59		16.49		17.49		18.49		20.19	21.19										
11 -, Röntgenstraße	15.27		16.17		17.17		18.17		19.17												
12 -, Robert-Koch-Straße	15.28		16.18		17.18		18.18		19.18												
13 -, Friedhof	15.29		16.19		17.19		18.19		19.19												
14 -, Heinrich-Hille-Straße	15.30	16.00	16.20	16.50	17.20	17.50	18.20	18.50	19.20	20.20	21.20										
15 -, Kreuzkamp	15.31	16.01	16.21	16.51	17.21	17.51	18.21	18.51	19.21	20.21	21.21										
16 -, Weinbergsweg	15.32	16.02	16.22	16.52	17.22	17.52	18.22	18.52	19.22	20.22	21.22										
17 -, Weinbergsweg (Schule)	15.33	16.03	16.23	16.53	17.23	17.53	18.23	18.53	19.23	20.23	21.23										
18 -, Danziger Weg	15.34	16.04	16.24	16.54	17.24	17.54	18.24	18.54	19.24	20.24	21.24										
19 -, Von-Staufenberg-Straße	15.35	16.05	16.25	16.55	17.25	17.55	18.25	18.55	19.25	20.25	21.25										
20 -, DRK-Heim	15.36	16.06	16.26	16.56	17.26	17.56	18.26	18.56	19.26	20.26	21.26										
21 -, Steinweg	15.37	16.07	16.27	16.57	17.27	17.57	18.27	18.57	19.27	20.27	21.27										
22 -, Lindenweg	15.39	16.09	16.29	16.59	17.29	17.59	18.29	18.59	19.29	20.29	21.29										
23 -, Kirchweg																					
24 Lüneburg, Schwarzer Weg	15.42	16.12	16.32	17.02	17.32	18.02	18.32	19.02	19.32	20.32	21.32										
25 -, Hermann-Löns-Straße																					
26 -, Hagen-Schule																					
27 -, Ahornweg																					
28 -, Behördenzentrum Ost																					
29 -, Lüner Weg	15.45	16.15	16.35	17.05	17.35	18.05	18.35	19.05	19.35	20.35	21.35										
30 -, Meisterweg	15.46	16.16	16.36	17.06	17.36	18.06	18.36	19.06	19.36	20.36	21.36										
31 -, Hansestraße	15.48	16.18	16.38	17.08	17.38	18.08	18.38	19.08	19.38	20.38	21.38										
32 -, Henningsstraße	15.49	16.19	16.39	17.09	17.39	18.09	18.39	19.09	19.39	20.39	21.39										
33 -, Pulverweg Nord	15.50	16.20	16.40	17.10	17.40	18.10	18.40	19.10	19.40	20.40	21.40										
34 -, Rote Straße																					
35 -, ZOB Hst. 11	15.54	16.24	16.44	17.14	17.44	18.14	18.44	19.14	19.44	20.44	21.44										
 in Richtung HH		16.28		17.28		18.28		19.28		20.28											
 aus Richtung HH			16.33	17.04	17.33		18.33	19.33		20.33											
38 -, ZOB Hst. 11	15.56	16.26	16.46	17.16	17.46	18.16	18.46	19.16	19.46	20.46	21.46										
39 -, Am Sande (Bereich A)	16.01	16.31	16.51	17.21	17.51	18.21	18.51	19.21	19.51	20.51	21.51										
40 -, Wallstraße (Theater)	16.03	16.33	16.53	17.23	17.53	18.23	18.53	19.23	19.53	20.53	21.53										
41 -, Postamt	16.04	16.34	16.54	17.24	17.54	18.24	18.54	19.24	19.54	20.54	21.54										
42 -, Soltauer Straße (Kurzentrum)	16.05	16.35	16.55	17.25	17.55	18.25	18.55	19.25	19.55	20.55	21.55										
43 -, Zentralfriedhof	16.06	16.36	16.56	17.26	17.56	18.26	18.56	19.26	19.56	20.56	21.56										
44 -, Ginsterweg	16.08	16.38	16.58	17.28	17.58	18.28	18.58	19.28	19.58	20.58	21.58										
45 -, Ovelgönnor Weg	16.10	16.40	17.00	17.30	18.00	18.30	19.00	19.30	20.00	21.00	22.00										
46 -, Steinweg	16.11	16.41	17.01	17.31	18.01	18.31	19.01	19.31	20.01	21.01	22.01										
47 -, Hasenburger Weg	16.12	16.42	17.02	17.32	18.02	18.32	19.02	19.32	20.02	21.02	22.02										
48 -, Oedeme Dorf	16.14	16.44	17.04	17.34	18.04	18.34	19.04	19.34	20.04	21.04	22.04										
49 -, Rehrweg	16.15	16.45	17.05	17.35	18.05	18.35	19.05	19.35	20.05	21.05	22.05										
50 -, Schmiedestraße	16.16	16.46	17.06	17.36	18.06	18.36	19.06	19.36	20.06	21.06	22.06										
51 -, Rosenkamp	16.17	16.47	17.07	17.37	18.07	18.37	19.07	19.37	20.07	21.07	22.07										
52 -, Rosenkamp Wendeplatz	16.18	16.48	17.08	17.38	18.08	18.38	19.08	19.38	20.08	21.08	22.08										

5007

2. = Ferien Niedersachsen
 Heiligabend und Silvester siehe auch L 5013
 Heiligabend und Silvester wie Samstag

gültig ab: 25. August 2022		Samstag																												
Fahrnummer		6000	6104	6002	6004	6006	6008	6010	6012	6014	6016	6018	6020	6022	6024	6026	6028	6030	6032	6034	6036	6038								
Verkehrsbeschränkung																					H	H								
Nr	Haltestelle																													
1	Erbstorf, Wendeplatz	5.50		6.50		7.50		8.50		9.50		10.50		11.50		12.50		13.50		14.50		16.10								
2	- Feuerwehr	5.51		6.51		7.51		8.51		9.51		10.51		11.51		12.51		13.51		14.51		16.11								
3	- Dorfstraße	5.52		6.52		7.52		8.52		9.52		10.52		11.52		12.52		13.52		14.52		16.12								
4	- Heinrich-Heine-Siedlung	5.53		6.53		7.53		8.53		9.53		10.53		11.53		12.53		13.53		14.53		16.13								
5	Adendorf, An der Bunte	5.54		6.54		7.54		8.54		9.54		10.54		11.54		12.54		13.54		14.54		16.14								
6	- Kastanienallee	5.55		6.55		7.55		8.55		9.55		10.55		11.55		12.55		13.55		14.55		16.15								
7	- Katzenweg	5.56		6.56		7.56		8.56		9.56		10.56		11.56		12.56		13.56		14.56		16.16								
8	- Sportzentrum	5.57		6.57		7.57		8.57		9.57		10.57		11.57		12.57		13.57		14.57		16.17								
9	- Moorchausee	5.58		6.58		7.58		8.58		9.58		10.58		11.58		12.58		13.58		14.58		16.18								
10	- Im GutsPark	5.59		6.59		7.59		8.59		9.59		10.59		11.59		12.59		13.59		14.59		16.19								
11	- Röntgenstraße		6.27		7.27		8.27		9.27		10.27		11.27		12.27		13.27		14.27		15.27									
12	- Robert-Koch-Straße		6.28		7.28		8.28		9.28		10.28		11.28		12.28		13.28		14.28		15.28									
13	- Friedhof		6.29		7.29		8.29		9.29		10.29		11.29		12.29		13.29		14.29		15.29									
14	- Heinrich-Hille-Straße	6.00	6.30	7.00	7.30	8.00	8.30	9.00	9.30	10.00	10.30	11.00	11.30	12.00	12.30	13.00	13.30	14.00	14.30	15.00	15.30	16.20								
15	- Kreuzkamp	6.01	6.31	7.01	7.31	8.01	8.31	9.01	9.31	10.01	10.31	11.01	11.31	12.01	12.31	13.01	13.31	14.01	14.31	15.01	15.31	16.21								
16	- Weinbergsweg	6.02	6.32	7.02	7.32	8.02	8.32	9.02	9.32	10.02	10.32	11.02	11.32	12.02	12.32	13.02	13.32	14.02	14.32	15.02	15.32	16.22								
17	- Weinbergsweg (Schule)	6.03	6.33	7.03	7.33	8.03	8.33	9.03	9.33	10.03	10.33	11.03	11.33	12.03	12.33	13.03	13.33	14.03	14.33	15.03	15.33	16.23								
18	- Danziger Weg	6.04	6.34	7.04	7.34	8.04	8.34	9.04	9.34	10.04	10.34	11.04	11.34	12.04	12.34	13.04	13.34	14.04	14.34	15.04	15.34	16.24								
19	- Von-Stauffenberg-Straße	6.05	6.35	7.05	7.35	8.05	8.35	9.05	9.35	10.05	10.35	11.05	11.35	12.05	12.35	13.05	13.35	14.05	14.35	15.05	15.35	16.25								
20	- DRK-Heim	6.06	6.36	7.06	7.36	8.06	8.36	9.06	9.36	10.06	10.36	11.06	11.36	12.06	12.36	13.06	13.36	14.06	14.36	15.06	15.36	16.26								
21	- Steinweg	6.07	6.37	7.07	7.37	8.07	8.37	9.07	9.37	10.07	10.37	11.07	11.37	12.07	12.37	13.07	13.37	14.07	14.37	15.07	15.37	16.27								
22	- Lindenweg	6.09	6.39	7.09	7.39	8.09	8.39	9.09	9.39	10.09	10.39	11.09	11.39	12.09	12.39	13.09	13.39	14.09	14.39	15.09	15.39	16.29								
23	- Kirchweg																													
24	Lüneburg, Schwarzer Weg	6.12	6.42	7.12	7.42	8.12	8.42	9.12	9.42	10.12	10.42	11.12	11.42	12.12	12.42	13.12	13.42	14.12	14.42	15.12	15.42	16.32								
25	- Hermann-Löns-Straße																													
26	- Hagen-Schule																													
27	- Ahornweg																													
28	- Behördenzentrum Ost																													
29	- Lüner Weg	6.15	6.45	7.15	7.45	8.15	8.45	9.15	9.45	10.15	10.45	11.15	11.45	12.15	12.45	13.15	13.45	14.15	14.45	15.15	15.45	16.35								
30	- Meisterweg	6.16	6.46	7.16	7.46	8.16	8.46	9.16	9.46	10.16	10.46	11.16	11.46	12.16	12.46	13.16	13.46	14.16	14.46	15.16	15.46	16.36								
31	- Hansestraße	6.18	6.48	7.18	7.48	8.18	8.48	9.18	9.48	10.18	10.48	11.18	11.48	12.18	12.48	13.18	13.48	14.18	14.48	15.18	15.48	16.38								
32	- Henningstraße	6.19	6.49	7.19	7.49	8.19	8.49	9.19	9.49	10.19	10.49	11.19	11.49	12.19	12.49	13.19	13.49	14.19	14.49	15.19	15.49	16.39								
33	- Pulverweg Nord	6.20	6.50	7.20	7.50	8.20	8.50	9.20	9.50	10.20	10.50	11.20	11.50	12.20	12.50	13.20	13.50	14.20	14.50	15.20	15.50	16.40								
34	- Rote Straße																													
35	- ZOB Hst.11	6.24	6.54	7.24	7.54	8.24	8.54	9.24	9.54	10.24	10.54	11.24	11.54	12.24	12.54	13.24	13.54	14.24	14.54	15.24	15.54	16.44								
	 in Richtung HH	6.29		7.32		8.28		9.28		10.28		11.02		11.53		12.28		13.02		13.28		14.01		14.28		15.04		15.28		16.53
	 aus Richtung HH		6.32				8.33		9.33		10.33		11.33		12.33		13.33		14.31		14.31				15.04		15.28		16.53	
38	- ZOB Hst.11	6.26	6.56	7.26	7.56	8.26	8.56	9.26	9.56	10.26	10.56	11.26	11.56	12.26	12.56	13.26	13.56	14.26	14.56	15.26	15.56	16.46								
39	- Am Sande (Bereich A)	6.31	7.01	7.31	8.01	8.31	9.01	9.31	10.01	10.31	11.01	11.31	12.01	12.31	13.01	13.31	14.01	14.31	15.01	15.31	16.01	16.51								
40	- Wallstraße (Theater)	6.33	7.03	7.33	8.03	8.33	9.03	9.33	10.03	10.33	11.03	11.33	12.03	12.33	13.03	13.33	14.03	14.33	15.03	15.33	16.03	16.53								
41	- Postamt	6.34	7.04	7.34	8.04	8.34	9.04	9.34	10.04	10.34	11.04	11.34	12.04	12.34	13.04	13.34	14.04	14.34	15.04	15.34	16.04	16.54								
42	- Soltauer Straße (Kurzentrum)	6.35	7.05	7.35	8.05	8.35	9.05	9.35	10.05	10.35	11.05	11.35	12.05	12.35	13.05	13.35	14.05	14.35	15.05	15.35	16.05	16.55								
43	- Zentralfriedhof	6.36	7.06	7.36	8.06	8.36	9.06	9.36	10.06	10.36	11.06	11.36	12.06	12.36	13.06	13.36	14.06	14.36	15.06	15.36	16.06	16.56								
44	- Ginsterweg	6.38	7.08	7.38	8.08	8.38	9.08	9.38	10.08	10.38	11.08	11.38	12.08	12.38	13.08	13.38	14.08	14.38	15.08	15.38	16.08	16.58								
45	- Ovelgönnner Weg	6.40	7.10	7.40	8.10	8.40	9.10	9.40	10.10	10.40	11.10	11.40	12.10	12.40	13.10	13.40	14.10	14.40	15.10	15.40	16.10	17.00								
46	- Steinweg	6.41	7.11	7.41	8.11	8.41	9.11	9.41	10.11	10.41	11.11	11.41	12.11	12.41	13.11	13.41	14.11	14.41	15.11	15.41	16.11	17.01								
47	- Hasenburger Weg	6.42	7.12	7.42	8.12	8.42	9.12	9.42	10.12	10.42	11.12	11.42	12.12	12.42	13.12	13.42	14.12	14.42	15.12	15.42	16.12	17.02								
48	- Oedeme Dorf	6.44	7.14	7.44	8.14	8.44	9.14	9.44	10.14	10.44	11.14	11.44	12.14	12.44	13.14	13.44	14.14	14.44	15.14	15.44	16.14	17.04								
49	- Rehrweg	6.45	7.15	7.45	8.15	8.45	9.15	9.45	10.15	10.45	11.15	11.45	12.15	12.45	13.15	13.45	14.15	14.45	15.15	15.45	16.15	17.05								
50	- Schmiedestraße	6.46	7.16	7.46	8.16	8.46	9.16	9.46	10.16	10.46	11.16	11.46	12.16	12.46	13.16	13.46	14.16	14.46	15.16	15.46	16.16	17.06								
51	- Rosenkamp	6.47	7.17	7.47	8.17	8.47	9.17	9.47	10.17	10.47	11.17	11.47	12.17	12.47	13.17	13.47	14.17	14.47	15.17	15.47	16.17	17.07								
52	- Rosenkamp Wendeplatz	6.48	7.18	7.48	8.18	8.48	9.18	9.48	10.18	10.48	11.18	11.48	12.18	12.48	13.18	13.48	14.18	14.48	15.18	15.48	16.18	17.08								

5007

H = verkehrt nicht Heiligabend
Heiligabend und Silvester siehe auch L 5013
Heiligabend und Silvester wie Samstag

gültig ab: 25. August 2022		Samstag										Sonn- und Feiertag												
Fahrtnummer		6102	6040	6106	6042	6108	6044	6110	6046	6202	6204	6206	7016	7018	7020	7022	7002	7004	7006	7008	7010	7012	7014	
Verkehrsbeschränkung		Sh	H	Sh	H	Sh	H	Sh	H	Sn	Sn	Sn												
Nr	Haltestelle																							
1	Erbstorf, Wendeplatz		17.10		18.10		19.10		20.10				8.50	9.50	10.50	11.50	12.50	13.50	14.50	16.10	17.10	18.10	19.10	
2	- Feuerwehr		17.11		18.11		19.11		20.11				8.51	9.51	10.51	11.51	12.51	13.51	14.51	16.11	17.11	18.11	19.11	
3	- Dorfstraße		17.12		18.12		19.12		20.12				8.52	9.52	10.52	11.52	12.52	13.52	14.52	16.12	17.12	18.12	19.12	
4	- Heinrich-Heine-Siedlung		17.13		18.13		19.13		20.13				8.53	9.53	10.53	11.53	12.53	13.53	14.53	16.13	17.13	18.13	19.13	
5	Adendorf, An der Bunte		17.14		18.14		19.14		20.14				8.54	9.54	10.54	11.54	12.54	13.54	14.54	16.14	17.14	18.14	19.14	
6	- Kastanienallee		17.15		18.15		19.15		20.15				8.55	9.55	10.55	11.55	12.55	13.55	14.55	16.15	17.15	18.15	19.15	
7	- Katzenweg		17.16		18.16		19.16		20.16				8.56	9.56	10.56	11.56	12.56	13.56	14.56	16.16	17.16	18.16	19.16	
8	- Sportzentrum		17.17		18.17		19.17		20.17				8.57	9.57	10.57	11.57	12.57	13.57	14.57	16.17	17.17	18.17	19.17	
9	- Moorchaussee		17.18		18.18		19.18		20.18				8.58	9.58	10.58	11.58	12.58	13.58	14.58	16.18	17.18	18.18	19.18	
10	- Im GutsPark		17.19		18.19		19.19		20.19				8.59	9.59	10.59	11.59	12.59	13.59	14.59	16.19	17.19	18.19	19.19	
11	- Röntgenstraße																							
12	- Robert-Koch-Straße																							
13	- Friedhof	17.00		18.00		19.00		20.00		22.00	23.00	1.00												
14	- Heinrich-Hille-Straße		17.20		18.20		19.20		20.20				9.00	10.00	11.00	12.00	13.00	14.00	15.00	16.20	17.20	18.20	19.20	
15	- Kreuzkamp		17.21		18.21		19.21		20.21				9.01	10.01	11.01	12.01	13.01	14.01	15.01	16.21	17.21	18.21	19.21	
16	- Weinbergsweg		17.22		18.22		19.22		20.22				9.02	10.02	11.02	12.02	13.02	14.02	15.02	16.22	17.22	18.22	19.22	
17	- Weinbergsweg (Schule)		17.23		18.23		19.23		20.23				9.03	10.03	11.03	12.03	13.03	14.03	15.03	16.23	17.23	18.23	19.23	
18	- Danziger Weg		17.24		18.24		19.24		20.24				9.04	10.04	11.04	12.04	13.04	14.04	15.04	16.24	17.24	18.24	19.24	
19	- Von-Stauffenberg-Straße		17.25		18.25		19.25		20.25				9.05	10.05	11.05	12.05	13.05	14.05	15.05	16.25	17.25	18.25	19.25	
20	- DRK-Heim		17.26		18.26		19.26		20.26				9.06	10.06	11.06	12.06	13.06	14.06	15.06	16.26	17.26	18.26	19.26	
21	- Steinweg		17.27		18.27		19.27		20.27				9.07	10.07	11.07	12.07	13.07	14.07	15.07	16.27	17.27	18.27	19.27	
22	- Lindenweg		17.29		18.29		19.29		20.29				9.09	10.09	11.09	12.09	13.09	14.09	15.09	16.29	17.29	18.29	19.29	
23	- Kirchweg	17.03		18.03		19.03		20.03		22.03	23.03	1.03												
24	Lüneburg, Schwarzer Weg	17.06	17.32	18.06	18.32	19.06	19.32	20.06	20.32	22.06	23.06	1.06	9.12	10.12	11.12	12.12	13.12	14.12	15.12	16.32	17.32	18.32	19.32	
25	- Hermann-Löns-Straße	17.10		18.10		19.10		20.10		22.10	23.10	1.10												
26	- Hagen-Schule	17.14		18.14		19.14		20.14		22.14	23.14	1.14												
27	- Ahornweg	17.16		18.16		19.16		20.16		22.16	23.16	1.16												
28	- Behördenzentrum Ost	17.19		18.19		19.19		20.19		22.19	23.19	1.19												
29	- Lüner Weg		17.35		18.35		19.35		20.35				9.15	10.15	11.15	12.15	13.15	14.15	15.15	16.35	17.35	18.35	19.35	
30	- Meisterweg		17.36		18.36		19.36		20.36				9.16	10.16	11.16	12.16	13.16	14.16	15.16	16.36	17.36	18.36	19.36	
31	- Hansestraße		17.38		18.38		19.38		20.38				9.18	10.18	11.18	12.18	13.18	14.18	15.18	16.38	17.38	18.38	19.38	
32	- Henningstraße		17.39		18.39		19.39		20.39				9.19	10.19	11.19	12.19	13.19	14.19	15.19	16.39	17.39	18.39	19.39	
33	- Pulverweg Nord		17.40		18.40		19.40		20.40				9.20	10.20	11.20	12.20	13.20	14.20	15.20	16.40	17.40	18.40	19.40	
34	- Rote Straße																							
35	- ZOB Hst.11	17.23	17.44	18.23	18.44	19.23	19.44	20.23	20.44	22.23	23.23	1.23	9.24	10.24	11.24	12.24	13.24	14.24	15.24	16.44	17.44	18.44	19.44	
	in Richtung HH aus Richtung HH		17.33		18.33		19.33		20.33				9.28	10.28	11.28	12.28	13.28	14.28	15.28		16.33	17.33	18.33	19.33
38	- ZOB Hst.11		17.46		18.46		19.46		20.46				9.26	10.26	11.26	12.26	13.26	14.26	15.26	16.46	17.46	18.46	19.46	
39	- Am Sande (Bereich A)		17.51		18.51		19.51		20.51				9.31	10.31	11.31	12.31	13.31	14.31	15.31	16.51	17.51	18.51	19.51	
40	- Wallstraße (Theater)		17.53		18.53		19.53		20.53				9.33	10.33	11.33	12.33	13.33	14.33	15.33	16.53	17.53	18.53	19.53	
41	- Postamt		17.54		18.54		19.54		20.54				9.34	10.34	11.34	12.34	13.34	14.34	15.34	16.54	17.54	18.54	19.54	
42	- Soltauer Straße (Kurzentrum)		17.55		18.55		19.55		20.55				9.35	10.35	11.35	12.35	13.35	14.35	15.35	16.55	17.55	18.55	19.55	
43	- Zentralfriedhof		17.56		18.56		19.56		20.56				9.36	10.36	11.36	12.36	13.36	14.36	15.36	16.56	17.56	18.56	19.56	
44	- Ginsterweg		17.58		18.58		19.58		20.58				9.38	10.38	11.38	12.38	13.38	14.38	15.38	16.58	17.58	18.58	19.58	
45	- Ovelgöner Weg		18.00		19.00		20.00		21.00				9.40	10.40	11.40	12.40	13.40	14.40	15.40	17.00	18.00	19.00	20.00	
46	- Steinweg		18.01		19.01		20.01		21.01				9.41	10.41	11.41	12.41	13.41	14.41	15.41	17.01	18.01	19.01	20.01	
47	- Hasenburger Weg		18.02		19.02		20.02		21.02				9.42	10.42	11.42	12.42	13.42	14.42	15.42	17.02	18.02	19.02	20.02	
48	- Oedeme Dorf		18.04		19.04		20.04		21.04				9.44	10.44	11.44	12.44	13.44	14.44	15.44	17.04	18.04	19.04	20.04	
49	- Rehrweg		18.05		19.05		20.05		21.05				9.45	10.45	11.45	12.45	13.45	14.45	15.45	17.05	18.05	19.05	20.05	
50	- Schmiedestraße		18.06		19.06		20.06		21.06				9.46	10.46	11.46	12.46	13.46	14.46	15.46	17.06	18.06	19.06	20.06	
51	- Rosenkamp		18.07		19.07		20.07		21.07				9.47	10.47	11.47	12.47	13.47	14.47	15.47	17.07	18.07	19.07	20.07	
52	- Rosenkamp Wendeplatz		18.08		19.08		20.08		21.08				9.48	10.48	11.48	12.48	13.48	14.48	15.48	17.08	18.08	19.08	20.08	

H = verkehrt nicht Heiligabend Sh = Heiligabend Sn = Silvester

Heiligabend und Silvester siehe auch L 5013
Heiligabend und Silvester wie Samstag