






Table with columns for route number, vehicle number, and arrival times for stations from 1201 to 1243. Includes a legend for days of the week and symbols for school and holiday days.

4406Bau



gültig ab: 24. März 2025		Samstag							
Fahrnummer		6231	6213	6233	6215	6235	6217	6237	6219
Verkehrsbeschränkung							nS	nS	
Nr Haltestelle									
1 Winsen, SZ Bürgerweide									
2 -, ZOB		18.25	19.25	20.25	21.25	22.12	23.12		
3 -, Bahnhofstraße		18.26	19.26	20.26	21.26	22.13	23.13		
 aus Richtung HH		18.19	19.19	20.19	21.18	22.06	23.06	0.06	2.06
5 -, Bf. Winsen		18.29	19.29	20.29	21.29	22.16	23.16	0.15	2.15
6 -, Stadthalle		18.33	19.33	20.33	21.33	22.20	23.20	0.19	2.19
7 -, Ilmer Weg		18.34	19.34	20.34	21.34	22.21	23.21	0.20	2.20
8 Roydorf, Ilmer Drift		18.35	19.35	20.35	21.35	22.22	23.22	0.21	2.21
9 -, Schulzentrum									
10 Luhdorf, Hintern Böge		18.36	19.36	20.36	21.36	22.23	23.23	0.22	2.22
11 -, Feuerwehrhaus		18.38	19.38	20.38	21.38	22.25	23.25	0.24	2.24
12 Pattensen, Kirche		18.42	19.42	20.42	21.42	22.29	23.29	0.28	2.28
13 -, Im Grimm		18.43	19.43	20.43	21.43	22.30	23.30	0.29	2.29
14 Wulsen, Im Osterfelde		18.45	19.45	20.45	21.45	22.32	23.32	0.31	2.31
15 -, Birkenstraße		18.46	19.46	20.46	21.46	22.33	23.33	0.32	2.32
16 -, Löschweg		18.47	19.47	20.47	21.47	22.34	23.34	0.33	2.33
17 Garstedt, Vierhöfener Straße									
18 -, Hauptstraße									
19 -, Brandweg		18.49	19.49	20.49	21.49	22.36	23.36	0.35	2.35
20 -, Lehmberg-Ost		18.50	19.50	20.50	21.50	22.37	23.37	0.36	2.36
21 -, Bahnhof		18.51	19.51	20.51	21.51	22.38	23.38	0.37	2.37
22 -, Gewerbegebiet		18.52	19.52	20.52	21.52	22.39	23.39	0.38	2.38
23 Neu Garstedt, Ort		18.54	19.54	20.54	21.54	22.41	23.41	0.40	2.40
24 Toppenstedt, Alte Lüneburger Straße		18.56	19.56	20.56	21.56	22.43	23.43	0.42	2.42
25 -, Oberer Kirchweg		18.57	19.57	20.57	21.57	22.44	23.44	0.43	2.43
26 Garlstorf, Winsener Landstraße		19.00	20.00	21.00	22.00	22.47	23.47	0.46	2.46
27 -, Lüneburger Landstraße		19.01	20.01	21.01	22.01	22.48	23.48	0.47	2.47
28 Gördenstorf, Buchenberg		19.03	20.03	21.03	22.03	22.50	23.50	0.49	2.49
29 -, Bornbruchweg		19.04	20.04	21.04	22.04	22.51	23.51	0.50	2.50
30 Oelstorf, Am Eichhof		19.05	20.05	21.05	22.05	22.52	23.52	0.51	2.51
31 -, Kreienberg		19.06	20.06	21.06	22.06	22.53	23.53	0.52	2.52
32 Salzhausen, Alte Baumschule		19.07	20.07	21.07	22.07	22.54	23.54	0.53	2.53
33 -, Im Kamp									
34 -, Eichenkamp									
35 -, ZOB	an	19.09	20.09	21.09	22.09	22.56	23.56	0.55	2.55
 5200 aus Lüneburg an			20.07						
 5200 nach Lüneburg ab									
38 -, ZOB	ab	19.09	20.09	21.09	22.09	22.56	23.56	0.55	2.55
39 -, Im Kamp		19.10	20.10	21.10	22.10	22.57	23.57	0.56	2.56
40 -, Im Uhlenbusch		19.11	20.11	21.11	22.11	22.58	23.58	0.57	2.57
41 -, Schulzentrum									
 5200 aus Lüneburg an			20.03						
43 -, Abzweig Putensen		19.12	20.12	21.12		22.59			
44 Putensen, Lindenallee		19.15	20.15	21.15		23.02			
45 Eyendorf, VGS									
46 -, Im Kamp		19.18	20.18	21.18		23.05			
47 -, Ortsmitte		19.19	20.19	21.19		23.06			
48 -, Bahnhof									
49 -, Am Berge		19.20	20.20	21.20		23.07			
50 Lübberstedt, Hintern Kirchfeld		19.24	20.24	21.24		23.11			
51 -, Feuerwehr		19.25	20.25	21.25		23.12			
52 Egestorf, Ostende		19.28	20.28	21.28		23.15			
 4207 aus Buchholz an			20.22						
54 -, Kirche		19.29	20.29	21.29		23.16			
55 -, Siedlung			20.30						
56 -, Ginsterweg			20.31						
57 -, Abzweigung Döhle			20.32						
58 Döhle, Nordausgang			20.34						
59 -, Hinter den Eichen			20.35						
60 Evendorf, Soldberg			20.38						
61 -, Thaneberg (Autohof)			20.41						
62 Wetzzen, Dorfstraße									
63 Melbeck, Gymnasium									

4406Bau

nS = nicht am 31.12.

Heiligabend und Silvester: Mo-Sa = Verkehr wie Samstag

So = Verkehr wie Sonn- und Feiertag







