





gültig ab: 1. November 2023		Airbus-Arbeitstage					
Fahrnummer		2101	2103			2101	2103
Verkehrsbeschränkung		R)	R)			U)	U)
Nr	Haltestelle						
1	Gräpel, Denkmal	4.23				4.16	
2	Estorf, Ole Dörpstroot	4.24				4.17	
3	Oldendorf (STD), Fasanenweg	4.27				4.20	
4	Oldendorf, Lämmerhof	4.28				4.23	
5	Oldendorf (STD), Schulstraße	4.29				4.25	
6	- , Abzweig Timmerlade	4.31				4.27	
7	Heinbockel, Friedhof	4.34				4.30	
8	- , Kötnerende	4.35				4.31	
9	Düdenbüttel, Heinbockeler Straße	4.37				4.33	
10	- , Im Klamm	4.38				4.34	
11	Haddorf, Dorfanger	4.43				4.39	
12	- , Haddorfer Berg	4.45				4.41	
13	Hahle, Am Hofacker	4.46				4.42	
14	- , Bielfeldweg	4.48				4.44	
15	Stade, Goebenstraße	4.51	6.00			4.47	5.53
16	- , Wilhelm-Sietas-Straße	4.52	6.01			4.48	5.54
17	- , Jobelmannstraße	4.53	6.02			4.49	5.55
18	- , Bahnhof Stade (Harsefelder Str.)	4.54	6.03			4.50	5.56
19	- , Bahnhof (Hansebrücke)	4.55	6.04			4.51	5.57
20	- , Berliner Platz	4.56	6.05			4.52	5.58
21	- , Harburger Straße (KVG)	4.57	6.06			4.53	5.59
22	- , Schwabensee	4.58	6.07			4.54	6.00
23	- , Hügelweg	4.59	6.08			4.55	6.01
24	- , Ottenbeck Schule	5.02	6.11			4.58	6.04
25	- , Airbus	5.05	6.14			5.01	6.07
26	Agathenburg, Feldstraße	5.08	6.17			5.04	6.10
27	Dollern, Altländer Straße	5.11	6.20			5.07	6.13
28	- ,  Dollern	5.12	6.21			5.08	6.14
29	Mittelnkirchen, Dollerner Straße	5.17	6.26			5.13	6.19
30	- , Muddweg	5.19	6.28			5.15	6.21
31	Jork, Yachthafenstraße	5.21	6.30			5.17	6.23
32	- , Westerjork 70	5.22	6.31			5.18	6.24
33	- , Marktplatz	5.24	6.33			5.20	6.26
	 2720 nach Finkenwerder		6.36				6.29
35	Hamburg, Sperrwerk Estemündung	5.37					
36	- , AIRBUS (Werkgelände)	5.47				5.47	
37	- , Airbus (Fähranleger/Haus 25)	5.50				5.50	
38	- , Airbus (Osttor/Einfahrt)	5.53				5.53	

2721

		Airbus-Arbeitstage					
Fahrnummer		2104	2106			2104	2106
Verkehrsbeschränkung		R)	R)			U)	U)
Nr	Haltestelle						
1	Hamburg, Airbus-Stellplatz 11	15.00	16.00			15.00	16.00
2	- , Sperrwerk Estemündung	15.06	16.06				
3	Jork, Marktplatz	15.21	16.21			15.21	16.21
	 2726 nach Harsefeld	15.25	16.25			15.25	16.25
5	- , Westerjork 70	15.22	16.22			15.22	16.22
6	- , Yachthafenstraße	15.23	16.23			15.23	16.23
7	Mittelnkirchen, Muddweg	15.26	16.26			15.26	16.26
8	- , Dollerner Straße	15.28	16.28			15.28	16.28
9	Dollern,  Dollern	15.33	16.33			15.33	16.33
10	- , Altländer Straße	15.35	16.35			15.35	16.35
11	Agathenburg, Feldstraße	15.38	16.38			15.38	16.38
12	Stade, Airbus	15.41	16.41			15.41	16.41
13	- , Ottenbeck Schule	15.44	16.44			15.44	16.44
14	- , Hügelweg	15.48	16.48			15.48	16.48
15	- , Schwabensee	15.49	16.49			15.49	16.49
16	- , Harburger Straße (KVG)	15.50	16.50			15.50	16.50
17	- , Berliner Platz	15.51	16.51			15.51	16.51
18	- , Bahnhof Stade (Harsefelder Str.)	15.53	16.53			15.53	16.53
19	- , Jobelmannstraße	15.54	16.54			15.54	16.54
20	- , Wilhelm-Sietas-Straße	15.55	16.55			15.55	16.55
21	- , Goebenstraße	15.56	16.56			15.56	16.56
22	Hahle, Bielfeldweg	16.02	17.02			16.02	17.02
23	- , Am Hofacker	16.05	17.05			16.05	17.05
24	Haddorf, Haddorfer Berg	16.07	17.07			16.07	17.07
25	- , Dorfanger	16.09	17.09			16.09	17.09
26	Düdenbüttel, Im Klamm	16.13	17.13			16.13	17.13
27	- , Heinbockeler Straße	16.14	17.14			16.14	17.14
28	Heinbockel, Kötnerende	16.18				16.18	
29	- , Friedhof	16.19				16.19	
30	Oldendorf (STD), Abzweig Timmerlade	16.23				16.23	
31	- , Schulstraße	16.26				16.26	
32	Oldendorf, Lämmerhof	16.27				16.27	
33	Oldendorf (STD), Fasanenweg	16.28				16.28	
34	Estorf, Ole Dörpstroot	16.32				16.32	
35	Gräpel, Denkmal	16.34				16.34	

R) = Nach Ende Baumaßname Borstel ca. ab Ende Mai 2024. U) = Während der Baumaßnahme Borstel bis ca. Ende Mai 2024.

Linie fährt durch das Südtor. Für die Fahrt auf dem Werksgelände ist eine Zugangsberechtigung der Firma Airbus erforderlich.
Linie verkehrt nicht an arbeitsfreien Tagen der Airbus. Info: 04161-644 670