




gültig ab: 18. März 2024		Airbus-Arbeitstage									
Fahrtnummer		2001	2003	2005	2007	2011	2001	2003	2005	2007	2011
Verkehrsbeschränkung											
Nr	Haltestelle	R)	R)	R)	R)	R)	U)	U)	U)	U)	U)
1	Wiepenkathen, TÜV	4.39	5.43	6.32			4.24	5.31	6.15		
2	- Erlengrund	4.40	5.44	6.33			4.25	5.32	6.16		
3	- Buerbuschweg	4.41	5.45	6.34			4.26	5.33	6.17		
4	- Im Acker	4.42	5.46	6.35			4.27	5.34	6.18		
5	- Am Steinkamp	4.43	5.47	6.36			4.28	5.35	6.19		
6	Stade, Bremervörder Straße	4.45	5.49	6.38			4.30	5.37	6.21		
7	- Krankenhaus	4.46	5.50	6.39			4.31	5.38	6.22		
8	- Am Hohen Felde	4.47	5.51	6.40			4.32	5.39	6.23		
9	- Beethovenstraße	4.48	5.52	6.41			4.33	5.40	6.24		
10	- Breite-Blöcken-Ring	4.49	5.53	6.42			4.34	5.41	6.25		
11	- Grüner Weg	4.50	5.54	6.43			4.35	5.42	6.26		
12	- Pulverweg	4.51	5.55	6.44			4.36	5.43	6.27		
13	- Stadeum	4.52	5.56	6.45			4.37	5.44	6.28		
14	- Schiffertor (Brücke)	4.53	5.57	6.46			4.38	5.45	6.29		
15	- Bf. Stade	4.58	6.01	6.51	8.03	11.56	4.43	5.49	6.34	7.50	11.45
16	- Theodor-Hermann-Weg	4.59	6.02	6.52	8.04	11.57	4.44	5.50	6.35	7.51	11.46
17	- Salztorscontrescarpe	5.00	6.03	6.53	8.05	11.58	4.45	5.51	6.36	7.52	11.47
18	- Am Hinterdeich	5.00	6.03	6.53	8.05	11.58	4.45	5.51	6.36	7.52	11.47
19	- Altländer Straße	5.01	6.04	6.54	8.06	11.59	4.46	5.52	6.37	7.53	11.48
20	Hollern, Abzweig Bassenfleth	5.04	6.07	6.57	8.09	12.02	4.49	5.55	6.40	7.56	11.51
21	- Speersort 176	5.05	6.08	6.58	8.10	12.03	4.50	5.56	6.41	7.57	11.52
22	- Hollernstraße 132	5.06	6.09	6.59	8.11	12.04	4.51	5.57	6.42	7.58	11.53
23	- Hollernstraße 85	5.07	6.10	7.00	8.12	12.05	4.52	5.58	6.43	7.59	11.54
24	- Abzweig Twielenfleth	5.08	6.11	7.01	8.13	12.06	4.53	5.59	6.44	8.00	11.55
25	- Kirche	5.09	6.12	7.02	8.14	12.07	4.54	6.00	6.45	8.01	11.56
26	- Siebenhöfen	5.10	6.13	7.03	8.15	12.08	4.55	6.01	6.46	8.02	11.57
27	- Abzweig Bachenbrock	5.11	6.14	7.04	8.16	12.09	4.56	6.02	6.47	8.03	11.58
28	Grünendeich, Hutfleth	5.14	6.17	7.07	8.19	12.12	4.59	6.05	6.50	8.06	12.01
29	Steinkirchen, Zum Felde Weg	5.15	6.18	7.08	8.20	12.13	5.00	6.06	6.51	8.07	12.02
30	- Strip	5.16	6.19	7.09	8.21	12.14	5.01	6.07	6.52	8.08	12.03
31	Grünendeich, Kurze Straße	5.17	6.20	7.10	8.22	12.15	5.02	6.08	6.53	8.09	12.04
32	- Minneweg	5.18	6.21	7.11	8.23	12.16	5.03	6.09	6.54	8.10	12.05
33	- Fähre	5.19	6.22	7.12	8.24	12.17	5.04	6.10	6.55	8.11	12.06
34	Jork, Lühe 25	5.20	6.23	7.13	8.25	12.18	5.05	6.11	6.56	8.12	12.07
35	- Lühe 10	5.21	6.24	7.14	8.26	12.19	5.06	6.12	6.57	8.13	12.08
36	Wisch, Leuchtturm	5.22	6.25	7.15	8.27	12.20	5.07	6.13	6.58	8.14	12.09
37	- Burweg	5.23	6.26	7.16	8.28	12.21	5.08	6.14	6.59	8.15	12.10
38	Neuenschleuse, Neuenschleuse 33	5.24	6.27	7.17	8.29	12.22	5.09	6.15	7.00	8.16	12.11
39	- Neuenschleuse 12	5.25	6.28	7.18	8.30	12.23	5.10	6.16	7.01	8.17	12.12
40	- Neuenschleuse 2a	5.26	6.29	7.19	8.31	12.24	5.11	6.17	7.02	8.18	12.13
41	Borstel (STD), Bürgermeister-Wilkens-Str.	5.27	6.30	7.20	8.32	12.25	5.12	6.18	7.03	8.19	12.14
42	- Königsmarckweg	5.28	6.31	7.21	8.33	12.26	5.13	6.19	7.04	8.20	12.15
	 2726 aus Harsefeld		6.32		8.34	12.27		6.20		8.21	12.16
	 2721 aus Stade		6.32					6.19			
45	Jork, Marktplatz		6.36		8.38	12.31		6.24		8.25	12.20
46	Hamburg, Sperrwerk Estemündung	5.37	6.48	7.30	8.50	12.43					
47	- Neuenfelder Damm	5.39	6.50	7.32	8.52	12.45	5.35	6.46	7.26	8.47	12.42
48	- AIRBUS (Werkgelände)	5.49	7.00	7.42	9.02	12.55	5.49	7.00	7.40	9.01	12.56
49	- Airbus (Fähranleger/Haus 25)	5.52	7.03	7.45	9.05	12.58	5.52	7.03	7.43	9.04	12.59
50	- Airbus (Osttor/Einfahrt)	5.55	7.06	7.48	9.08	13.01	5.55	7.06	7.46	9.07	13.02

2720

R) = Nach Ende Baumaßname Borstel ca. ab Ende Mai 2024. U) = Während der Baumaßnahme Borstel bis ca. Ende Mai 2024.

Linie verkehrt nicht an arbeitsfreien Tagen der Airbus. Info: 04161-644 670

Linie fährt durch das Südtor. Für die Fahrt auf dem Werksgelände ist eine Zugangsberechtigung der Firma Airbus erforderlich.

gültig ab: 18. März 2024		Airbus-Arbeitstage																	
Fahrnummer		2002	2004	2006	2008	2010	2012	2014					2002	2004	2006	2008	2010	2012	2014
Verkehrsbeschränkung																			
Nr	Haltestelle	R)	R)	R)	R)	R)	R)	R)					U)	U)	U)	U)	U)	U)	U)
1	Hamburg, Airbus-Stellplatz 16	14.00	15.00	16.00	17.00	18.00	20.00	21.30					14.00	15.00	16.00	17.00	18.00	20.00	21.30
2	- Neuenfelder Damm	14.07	15.07	16.07	17.07	18.07	20.06	21.36					14.08	15.07	16.07	17.08	18.08	20.07	21.37
3	- Sperrwerk Estemündung	14.08	15.09	16.09	17.08	18.08	20.07	21.37											
4	Jork, Marktplatz	14.25			17.25	18.25	20.23	21.53					14.28			17.28	18.28	20.26	21.56
	 2726 nach Harsefeld	14.30			17.30	18.30		21.56					14.33			17.33	18.33		21.59
6	Borstel (STD), Königsmarckweg	14.28	15.19	16.19	17.28	18.28	20.26	21.56					14.31	15.20	16.20	17.31	18.31	20.29	21.59
7	- Bürgermeister-Wilkens-Str.	14.29	15.20	16.20	17.29	18.29	20.27	21.57					14.32	15.21	16.21	17.32	18.32	20.30	22.00
8	Neuenschleuse, Neuenschleuse 2a	14.30	15.21	16.21	17.30	18.30	20.28	21.58					14.33	15.22	16.22	17.33	18.33	20.31	22.01
9	- Neuenschleuse 12	14.31	15.22	16.22	17.31	18.31	20.29	21.59					14.34	15.23	16.23	17.34	18.34	20.32	22.02
10	- Neuenschleuse 33	14.32	15.23	16.23	17.32	18.32	20.30	22.00					14.35	15.24	16.24	17.35	18.35	20.33	22.03
11	Wisch, Burweg	14.33	15.24	16.24	17.33	18.33	20.31	22.01					14.36	15.25	16.25	17.36	18.36	20.34	22.04
12	- Leuchtturm	14.34	15.25	16.25	17.34	18.34	20.32	22.02					14.37	15.26	16.26	17.37	18.37	20.35	22.05
13	Jork, Lühe 10	14.35	15.26	16.26	17.35	18.35	20.33	22.03					14.38	15.27	16.27	17.38	18.38	20.36	22.06
14	- Lühe 25	14.36	15.27	16.27	17.36	18.36	20.34	22.04					14.39	15.28	16.28	17.39	18.39	20.37	22.07
15	Grünendeich, Fähre	14.37	15.28	16.28	17.37	18.37	20.35	22.05					14.40	15.29	16.29	17.40	18.40	20.38	22.08
16	- Minneweg	14.38	15.29	16.29	17.38	18.38	20.36	22.06					14.41	15.30	16.30	17.41	18.41	20.39	22.09
17	- Kurze Straße	14.39	15.30	16.30	17.39	18.39	20.37	22.07					14.42	15.31	16.31	17.42	18.42	20.40	22.10
18	Steinkirchen, Striep	14.40	15.31	16.31	17.40	18.40	20.37	22.07					14.43	15.32	16.32	17.43	18.43	20.40	22.10
19	- Zum Felde Weg	14.41	15.32	16.32	17.41	18.41	20.38	22.08					14.44	15.33	16.33	17.44	18.44	20.41	22.11
20	Grünendeich, Hutfleth	14.42	15.33	16.33	17.42	18.42	20.39	22.09					14.45	15.34	16.34	17.45	18.45	20.42	22.12
21	Hollern, Abzweig Bachenbrock	14.44	15.36	16.36	17.44	18.44	20.41	22.11					14.47	15.37	16.37	17.47	18.47	20.44	22.14
22	- Siebenhöfen	14.45	15.37	16.37	17.45	18.45	20.42	22.12					14.48	15.38	16.38	17.48	18.48	20.45	22.15
23	- Kirche	14.46	15.38	16.38	17.46	18.46	20.43	22.13					14.49	15.39	16.39	17.49	18.49	20.46	22.16
24	- Abzweig Twielenfleth	14.47	15.39	16.39	17.47	18.47	20.44	22.14					14.50	15.40	16.40	17.50	18.50	20.47	22.17
25	- Hollernstraße 85	14.48	15.40	16.40	17.48	18.48	20.44	22.14					14.51	15.41	16.41	17.51	18.51	20.47	22.17
26	- Hollernstraße 132	14.49	15.41	16.41	17.49	18.49	20.45	22.15					14.52	15.42	16.42	17.52	18.52	20.48	22.18
27	- Speersort 176	14.50	15.42	16.42	17.50	18.50	20.46	22.16					14.53	15.43	16.43	17.53	18.53	20.49	22.19
28	- Abzweig Bassenfleth	14.51	15.43	16.43	17.51	18.51	20.47	22.17					14.54	15.44	16.44	17.54	18.54	20.50	22.20
29	Stade, Altländer Straße	14.54	15.46	16.46	17.54	18.54	20.50	22.20					14.57	15.47	16.47	17.57	18.57	20.53	22.23
30	- Am Hinterdeich	14.55	15.47	16.47	17.55	18.55	20.50	22.20					14.58	15.48	16.48	17.58	18.58	20.53	22.23
31	- Salztorscontrescarpe	14.56	15.48	16.48	17.56	18.56	20.51	22.21					14.59	15.49	16.49	17.59	18.59	20.54	22.24
32	- Theodor-Hermann-Weg	14.57	15.49	16.49	17.57	18.57	20.52	22.22					15.00	15.50	16.50	18.00	19.00	20.55	22.25
33	- Bf. Stade	14.59	15.51	16.51	17.59	18.59	20.54	22.24					15.02	15.52	16.52	18.02	19.02	20.57	22.27
34	- Schiffertor (Brücke)						20.55	22.25										20.58	22.28
35	- Stadeum						20.55	22.25										20.58	22.28
36	- Pulverweg						20.56	22.26										20.59	22.29
37	- Grüner Weg						20.57	22.27										21.00	22.30
38	- Breite-Blöcken-Ring						20.58	22.28										21.01	22.31
39	- Beethovenstraße						20.59	22.29										21.02	22.32
40	- Schwarzer Berg						21.00	22.30										21.03	22.33
41	- Krankenhaus						21.01	22.31										21.04	22.34
42	Hahle, Richeyweg						21.02	22.32										21.05	22.35
43	- Bielfeldweg						21.03	22.33										21.06	22.36
44	Wiepenkathen, Am Steinkamp						21.05	22.35										21.08	22.38
45	- Im Acker						21.06	22.36										21.09	22.39
46	- Buerbuschweg						21.07	22.37										21.10	22.40
47	- Erlengrund						21.08	22.38										21.11	22.41
48	- TÜV						21.09	22.39										21.12	22.42

2720

R) = Nach Ende Baumaßname Borstel ca. ab Ende Mai 2024. U) = Während der Baumaßnahme Borstel bis ca. Ende Mai 2024.

Linie fährt durch das Südtor. Für die Fahrt auf dem Werksgelände ist eine Zugangsberechtigung der Firma Airbus erforderlich.
Linie verkehrt nicht an arbeitsfreien Tagen der Airbus. Info: 04161-644 670