







gültig ab: 10. September 2024		Montag - Freitag																							
Fahrnummer		1201	1205	1207	1209	1211	1213	1263	1215	1217	1219	1221	1223	1225	1227	1229	1231	1233	1235	1237	1239	1241	1243	1245	
Verkehrsbeschränkung			1.			1.	2.	1.	1.	1.	1.Q	1.	1.	1.	1.	2.		1.	1.C	1.	2.	1.	.5		
Nr	Haltestelle																								
1	Winsen, SZ Bürgerweide		7.28			11.21			12.21						13.22			14.35		15.20					
2	- ZOB	6.16		8.25	10.25	11.26	11.25		12.26			13.04				13.25	14.25	14.40		15.25	15.25		16.09	16.25	
3	- Bahnhofstraße	6.17		8.26	10.26	11.27	11.26		12.27			13.05				13.26	14.26	14.41		15.26	15.26		16.10	16.26	
	 aus Richtung HH	6.03		8.18	10.18	11.18	11.18		12.18						13.18	13.18	14.18	14.18		15.18	15.18		16.06	16.18	
5	- Bf. Winsen	6.20		8.29	10.29	11.30	11.29		12.30						13.29	13.29	14.29	14.44		15.29	15.29		16.13	16.29	
6	- Stadthalle	6.24	7.35	8.33	10.33	11.34	11.33		12.34			13.08				13.33	13.33	14.33	14.48		15.33	15.33		16.17	16.33
7	- Ilmer Weg	6.25	7.36	8.34	10.34	11.35	11.34		12.35			13.09				13.34	13.34	14.49		15.34	15.34		16.34		
8	- Roydorf, Ilmer Drift	6.26	7.37	8.35	10.35	11.36	11.35		12.36			13.10				13.35	13.35	14.35	14.50		15.35	15.35		16.19	16.35
9	- Schulzentrum							11.25			13.00	13.15	13.15						15.19						
10	Luhdorf, Hintern Böge	6.27	7.38	8.36	10.36	11.37	11.36	11.27	12.37			13.02	13.17	13.17		13.36	13.36	14.36	14.51	15.21	15.36	15.36		16.20	16.36
11	- Feuerwehrhaus	6.29	7.40	8.38	10.38	11.39	11.38	11.29	12.39			13.04	13.19	13.19		13.38	13.38		14.53	15.23	15.38	15.38		16.38	
12	Pattensen, Kirche				10.42	11.43	11.42										13.42							15.42	16.42
13	- Im Grimm			8.41	10.43	11.44	11.43	11.32	12.42			13.07				13.41	13.43		14.56	15.26	15.41	15.43		16.43	
14	Wulfsen, Im Osterfelde			8.43	10.45	11.46	11.45	11.34	12.44			13.09	13.24	13.26		13.43	13.45		14.58	15.28	15.43	15.45		16.45	
15	- Birkenstraße			8.44	10.46	11.47	11.46	11.35	12.45			13.10	13.25	13.27		13.44	13.46		14.59	15.29	15.44	15.46		16.46	
16	- Löschweg			8.45	10.47	11.48	11.47	11.36	12.46			13.11	13.26	13.28		13.45	13.47		15.00	15.30	15.45	15.47		16.47	
17	Garstedt, Hauptstraße		7.49														14.45						16.29		
18	- Brandweg	6.35		8.47	10.49	11.50	11.49	11.38	12.48			13.13	13.28			13.48	13.49		15.02	15.32	15.47	15.49		16.49	
19	- Lehmberg-Ost	6.36		8.48	10.50	11.51	11.50	11.39	12.49			13.14	13.29			13.49	13.50		15.03	15.33	15.48	15.50		16.50	
20	- Bahnhof	6.37		8.49	10.51	11.52	11.51	11.40	12.50			13.15	13.30			13.50	13.51		15.04	15.34	15.49	15.51		16.51	
21	- Gewerbegebiet	6.38		8.50	10.52	11.53	11.52	11.41	12.51			13.16	13.31			13.52	13.52		15.05	15.35	15.50	15.52		16.52	
22	Neu Garstedt, Ort	6.40		8.52	10.54	11.55	11.54	11.43	12.53			13.18	13.33			13.54	13.54		15.07	15.37	15.52	15.54		16.54	
23	Toppenstedt, Alte Lüneburger Straße	6.42		8.54	10.56	11.57	11.56	11.45	12.55			13.20	13.35			13.56	13.56		15.09	15.39	15.54	15.56		16.56	
24	- Oberer Kirchweg	6.43		8.55	10.57	11.58	11.57	11.46	12.56			13.21	13.36			13.57	13.57		15.10	15.40	15.55	15.57		16.57	
25	Garlstorf, Winsener Landstraße	6.46		8.58	11.00	12.01	12.00	11.49	12.59			13.24	13.39			14.00	14.00		15.13	15.43	15.58	16.00		17.00	
26	- Lüneburger Landstraße	6.47		8.59	11.01	12.02	12.01	11.50	13.00			13.25	13.40			14.01	14.01		15.14	15.44	15.59	16.01		17.01	
27	Gödenstorf, Buchenberg	6.49		9.01	11.03	12.04	12.03	11.52	13.02			13.27	13.42			14.03	14.03		15.16	15.46	16.01	16.03		17.03	
28	- Bornbruchweg	6.50		9.02	11.04	12.05	12.04	11.53	13.03			13.28	13.43			14.04	14.04		15.17	15.47	16.02	16.04		17.04	
29	Oelstorf, Am Eichhof	6.51		9.03	11.05	12.06	12.05	11.54	13.04			13.29	13.44			14.05	14.05		15.18	15.48	16.03	16.05		17.05	
30	- Kreienberg	6.52		9.04	11.06	12.07	12.06	11.55	13.05			13.30	13.45			14.06	14.06		15.19	15.49	16.04	16.06		17.06	
31	Salzhausen, Alte Baumschule	6.53		9.05	11.07	12.08	12.07	11.56	13.06			13.31	13.46			14.07	14.07		15.20	15.50	16.05	16.07		17.07	
32	- Eichenkamp		7.57														14.53						16.37		
33	- ZOB	an	6.55	8.00	9.07	11.09	12.10	12.09	11.58	13.08		13.33	13.48			14.09	14.09	14.56	15.22	15.52	16.07	16.09		16.40	17.09
	 5200 aus Lüneburg an			8.41	10.48	11.48	11.48		12.48			13.48				13.48	13.48		14.48				16.15	16.15	
	 5200 nach Lüneburg ab	7.00		9.12	11.12	12.12	12.12		13.12			14.12				14.12	14.12	15.12		16.12	16.12		17.12		
36	- ZOB	ab	8.00	9.07	11.09	12.10	12.09	11.58	13.08			13.33	13.48			14.10	14.12	14.56	15.22		16.15	16.17		16.40	
37	- Im Kamp		8.02	9.08	11.10	12.11	12.10	11.59	13.09			13.34	13.50					14.57	15.23		16.16	16.18		16.41	
38	- Im Uhlenbusch		8.03	9.09	11.11	12.12	12.11	12.00	13.10			13.35	13.51					14.58	15.24		16.17	16.19		16.42	
39	- Schulzentrum			9.11						13.12	12.30				13.18	14.13	14.15						15.27		
40	- Abzweig Putensen			9.13	11.12	12.13	12.12	12.01				13.36	13.52			13.19							16.18	16.20	15.29
41	Putensen, Lindenallee		8.06	9.16	11.15	12.16	12.15	12.04				13.39	13.55			13.22						16.21	16.23	15.32	
42	Eyendorf, VGS																						15.36		
43	- Im Kamp			9.18	11.17	12.18	12.17	12.06				13.41	13.57									16.23	16.25		
44	- Ortsmitte			9.19	11.18	12.19	12.18	12.07				13.42	13.58									16.24	16.26	15.38	
45	- Bahnhof															14.16	14.18								
46	- Am Berge			9.20	11.19	12.20	12.19	12.08				13.43						14.17	14.19			16.25	16.27		
47	Lübbstedt, Hintern Kirchfeld			9.24	11.23	12.24	12.23	12.12				13.47						14.21	14.23			16.29	16.31	15.42	
48	- Feuerwehr			9.25	11.24	12.25	12.24	12.13				13.48						14.22	14.24			16.30	16.32	15.43	
49	Egestorf, Ostende			9.28	11.27	12.28	12.27	12.16	12.40	13.51				13.31	14.25	14.27					16.33	16.35	15.45		
50	- Kirche			9.29	11.28	12.29	12.28	12.17	12.41	13.52				13.32	14.26	14.28					16.34	16.36	15.46		
51	- Siedlung			9.30				12.18	12.42	13.53				13.33	14.27	14.29					16.35	16.37	15.47		
52	- Ginsterweg			9.31				12.19	12.43	13.54				13.34	14.28	14.30					16.36	16.38	15.48		
53	- Abzweigung Döhle			9.32					12.44					13.35	14.29	14.31					16.37	16.39	15.49		
54	Döhle, Nordausgang			9.34					12.46					13.37	14.31						16.39	16.41	15.51		
55	- Hinter den Eichen			9.35					12.47					13.38	14.32						16.40	16.42	15.52		
56	Evendorf, Soldberg			9.38					12.50					13.41	14.35	14.34					16.43	16.45	15.55		
57	- Thaneberg (Autohof)			9.41																	16.46	16.48			
58	Wetzen, Dorfstraße		8.11																						
59	Meibeck, Gymnasium		8.27																						

4406

.5 = freitags
 1. = Schule Niedersachsen
 1.C= montags-donnerstags Schule Niedersachsen
 1.Q= außer montags u. donnerstags Schule Niedersachsen
 2. = Ferien Niedersachsen

Fahrplan gültig vom 10.09. bis 14.12. in Anpassung an den Notfahrplan metronom
 Heiligabend und Silvester: Mo-Sa = Verkehr wie Samstag

So = Verkehr wie Sonn- und Feiertag

gültig ab: 10. September 2024		Montag - Freitag										
Fahrnummer		1247	1249	1251	1253	1255	1257	1259	1261	1265	5201	5203
Verkehrsbeschränkung											N5	N5
Nr Haltestelle												
1 Winsen, SZ Bürgerweide												
2 -, ZOB		17.09	17.25	18.09	18.25	19.09	19.25	20.25	21.25	22.25	0.12	
3 -, Bahnhofstraße		17.10	17.26	18.10	18.26	19.10	19.26	20.26	21.26	22.26	0.13	
 aus Richtung HH		17.05	17.18	18.06	18.18	19.06	19.18	20.18	21.19	22.22	0.06	1.06
5 -, Bf. Winsen		17.13	17.29	18.13	18.29	19.13	19.29	20.29	21.29	22.29	0.15	1.20
6 -, Stadthalle		17.17	17.33	18.17	18.33	19.17	19.33	20.33	21.33	22.33	0.19	1.24
7 -, Ilmer Weg			17.34		18.34		19.34	20.34	21.34	22.34	0.20	1.25
8 Roydorf, Ilmer Drift		17.19	17.35	18.19	18.35	19.19	19.35	20.35	21.35	22.35	0.21	1.26
9 -, Schulzentrum												
10 Luhdorf, Hintern Böge		17.20	17.36	18.20	18.36	19.20	19.36	20.36	21.36	22.36	0.22	1.27
11 -, Feuerwehrhaus			17.38		18.38		19.38	20.38	21.38	22.38	0.24	1.29
12 Pattensen, Kirche			17.42		18.42		19.42	20.42	21.42	22.42	0.28	1.33
13 -, Im Grimm			17.43		18.43		19.43	20.43	21.43	22.43	0.29	1.34
14 Wulfsen, Im Osterfelde			17.45		18.45		19.45	20.45	21.45	22.45	0.31	1.36
15 -, Birkenstraße			17.46		18.46		19.46	20.46	21.46	22.46	0.32	1.37
16 -, Löschweg			17.47		18.47		19.47	20.47	21.47	22.47	0.33	1.38
17 Garstedt, Hauptstraße		17.29		18.29		19.29						
18 -, Brandweg			17.49		18.49		19.49	20.49	21.49	22.49	0.35	1.40
19 -, Lehmberg-Ost			17.50		18.50		19.50	20.50	21.50	22.50	0.36	1.41
20 -, Bahnhof			17.51		18.51		19.51	20.51	21.51	22.51	0.37	1.42
21 -, Gewerbegebiet			17.52		18.52		19.52	20.52	21.52	22.52	0.38	1.43
22 Neu Garstedt, Ort			17.54		18.54		19.54	20.54	21.54	22.54	0.40	1.45
23 Toppenstedt, Alte Lüneburger Straße			17.56		18.56		19.56	20.56	21.56	22.56	0.42	1.47
24 -, Oberer Kirchweg			17.57		18.57		19.57	20.57	21.57	22.57	0.43	1.48
25 Garlstorf, Winsener Landstraße			18.00		19.00		20.00	21.00	22.00	23.00	0.46	1.51
26 -, Lüneburger Landstraße			18.01		19.01		20.01	21.01	22.01	23.01	0.47	1.52
27 Gödenstorf, Buchenberg			18.03		19.03		20.03	21.03	22.03	23.03	0.49	1.54
28 -, Bornbruchweg			18.04		19.04		20.04	21.04	22.04	23.04	0.50	1.55
29 Oelstorf, Am Eichhof			18.05		19.05		20.05	21.05	22.05	23.05	0.51	1.56
30 -, Kreienbarg			18.06		19.06		20.06	21.06	22.06	23.06	0.52	1.57
31 Salzhausen, Alte Baumschule			18.07		19.07		20.07	21.07	22.07	23.07	0.53	1.58
32 -, Eichenkamp		17.37		18.37		19.37						
33 -, ZOB	an	17.40	18.09	18.40	19.09	19.40	20.09	21.09	22.09	23.09	0.55	2.00
 5200 aus Lüneburg an								21.15				
 5200 nach Lüneburg ab			18.22		19.40							
36 -, ZOB	ab	17.40		18.40		19.40	20.09	21.17	22.09	23.09	0.55	2.00
37 -, Im Kamp		17.41		18.41		19.41	20.10	21.18	22.10	23.10	0.56	2.01
38 -, Im Uhlenbusch		17.42		18.42		19.42	20.11	21.19	22.11	23.11	0.57	2.02
39 -, Schulzentrum												
40 -, Abzweig Putensen		17.43		18.43		19.43		21.20				
41 Putensen, Lindenallee		17.46		18.46		19.46		21.23				
42 Eyendorf, VGS												
43 -, Im Kamp		17.48		18.48		19.48		21.25				
44 -, Ortsmitte		17.49		18.49		19.49		21.26				
45 -, Bahnhof												
46 -, Am Berge		17.50		18.50		19.50		21.27				
47 Lübberstedt, Hintern Kirchfeld		17.54		18.54		19.54		21.31				
48 -, Feuerwehr		17.55		18.55		19.55		21.32				
49 Egestorf, Ostende		17.58		18.58		19.58		21.35				
50 -, Kirche		17.59		18.59		19.59		21.36				
51 -, Siedlung		18.00		19.00		20.00		21.37				
52 -, Ginsterweg		18.01		19.01		20.01		21.38				
53 -, Abzweigung Döhle		18.02		19.02		20.02						
54 Döhle, Nordausgang		18.04		19.04		20.04						
55 -, Hinter den Eichen		18.05		19.05		20.05						
56 Evendorf, Soldbarg		18.08		19.08		20.08						
57 -, Thaneberg (Autohof)		18.11		19.11		20.11						
58 Wetzten, Dorfstraße												
59 Melbeck, Gymnasium												




4406

N5 = in Nächten vor Samstagen, Sonn- und Feiertagen

Fahrplan gültig vom 10.09. bis 14.12. in Anpassung an den Notfahrplan metronom

Heiligabend und Silvester: Mo-Sa = Verkehr wie Samstag

So = Verkehr wie Sonn- und Feiertag

gültig ab: 10. September 2024		Samstag										Sonn- und Feiertag								
Fahrnummer		6201	6203	6205	6207	6209	6211	6213	6215	6217	6219	7203	7205	7207	7209	7211	7214	7297	7299	
Verkehrsbeschränkung											nS							N4	N5	
Nr	Haltestelle																			
1	Winsen, SZ Bürgerweide																			
2	- ZOB																	23.12		
3	- Bahnhofstraße	8.25	10.25	12.25	14.25	15.25	17.25	19.25	21.25	23.12								23.13		
	 aus Richtung HH	8.18	10.18	12.18	14.18	15.18	17.18	19.18	21.18	23.06	1.06	9.18	11.18	13.18	15.18	17.18	19.18	23.06	2.06	
5	- Bf. Winsen	8.29	10.29	12.29	14.29	15.29	17.29	19.29	21.29	23.15	1.15	9.33	11.33	13.33	15.33	17.33	19.33	23.15	2.15	
6	- Stadthalle	8.33	10.33	12.33	14.33	15.33	17.33	19.33	21.33	23.19	1.19	9.37	11.37	13.37	15.37	17.37	19.37	23.19	2.19	
7	- Ilmer Weg	8.34	10.34	12.34	14.34	15.34	17.34	19.34	21.34	23.20	1.20	9.38	11.38	13.38	15.38	17.38	19.38	23.20	2.20	
8	Roydorf, Ilmer Drift	8.35	10.35	12.35	14.35	15.35	17.35	19.35	21.35	23.21	1.21	9.39	11.39	13.39	15.39	17.39	19.39	23.21	2.21	
9	- Schulzentrum																			
10	Luhdorf, Hintern Böge	8.36	10.36	12.36	14.36	15.36	17.36	19.36	21.36	23.22	1.22	9.40	11.40	13.40	15.40	17.40	19.40	23.22	2.22	
11	- Feuerwehrhaus	8.38	10.38	12.38	14.38	15.38	17.38	19.38	21.38	23.24	1.24	9.42	11.42	13.42	15.42	17.42	19.42	23.24	2.24	
12	Pattensen, Kirche	8.42	10.42	12.42	14.42	15.42	17.42	19.42	21.42	23.28	1.28	9.46	11.46	13.46	15.46	17.46	19.46	23.28	2.28	
13	- Im Grimm	8.43	10.43	12.43	14.43	15.43	17.43	19.43	21.43	23.29	1.29	9.47	11.47	13.47	15.47	17.47	19.47	23.29	2.29	
14	Wulfsen, Im Osterfelde	8.45	10.45	12.45	14.45	15.45	17.45	19.45	21.45	23.31	1.31	9.49	11.49	13.49	15.49	17.49	19.49	23.31	2.31	
15	- Birkenstraße	8.46	10.46	12.46	14.46	15.46	17.46	19.46	21.46	23.32	1.32	9.50	11.50	13.50	15.50	17.50	19.50	23.32	2.32	
16	- Löschweg	8.47	10.47	12.47	14.47	15.47	17.47	19.47	21.47	23.33	1.33	9.51	11.51	13.51	15.51	17.51	19.51	23.33	2.33	
17	Garstedt, Hauptstraße																			
18	- Brandweg	8.49	10.49	12.49	14.49	15.49	17.49	19.49	21.49	23.35	1.35	9.53	11.53	13.53	15.53	17.53	19.53	23.35	2.35	
19	- Lehmberg-Ost	8.50	10.50	12.50	14.50	15.50	17.50	19.50	21.50	23.36	1.36	9.54	11.54	13.54	15.54	17.54	19.54	23.36	2.36	
20	- Bahnhof	8.51	10.51	12.51	14.51	15.51	17.51	19.51	21.51	23.37	1.37	9.55	11.55	13.55	15.55	17.55	19.55	23.37	2.37	
21	- Gewerbegebiet	8.52	10.52	12.52	14.52	15.52	17.52	19.52	21.52	23.38	1.38	9.56	11.56	13.56	15.56	17.56	19.56	23.38	2.38	
22	Neu Garstedt, Ort	8.54	10.54	12.54	14.54	15.54	17.54	19.54	21.54	23.40	1.40	9.58	11.58	13.58	15.58	17.58	19.58	23.40	2.40	
23	Toppenstedt, Alte Lüneburger Straße	8.56	10.56	12.56	14.56	15.56	17.56	19.56	21.56	23.42	1.42	10.00	12.00	14.00	16.00	18.00	20.00	23.42	2.42	
24	- Oberer Kirchweg	8.57	10.57	12.57	14.57	15.57	17.57	19.57	21.57	23.43	1.43	10.01	12.01	14.01	16.01	18.01	20.01	23.43	2.43	
25	Garlstorf, Winsener Landstraße	9.00	11.00	13.00	15.00	16.00	18.00	20.00	22.00	23.46	1.46	10.04	12.04	14.04	16.04	18.04	20.04	23.46	2.46	
26	- Lüneburger Landstraße	9.01	11.01	13.01	15.01	16.01	18.01	20.01	22.01	23.47	1.47	10.05	12.05	14.05	16.05	18.05	20.05	23.47	2.47	
27	Gödenstorf, Buchenberg	9.03	11.03	13.03	15.03	16.03	18.03	20.03	22.03	23.49	1.49	10.07	12.07	14.07	16.07	18.07	20.07	23.49	2.49	
28	- Bornbruchweg	9.04	11.04	13.04	15.04	16.04	18.04	20.04	22.04	23.50	1.50	10.08	12.08	14.08	16.08	18.08	20.08	23.50	2.50	
29	Oelstorf, Am Eichhof	9.05	11.05	13.05	15.05	16.05	18.05	20.05	22.05	23.51	1.51	10.09	12.09	14.09	16.09	18.09	20.09	23.51	2.51	
30	- Kreienberg	9.06	11.06	13.06	15.06	16.06	18.06	20.06	22.06	23.52	1.52	10.10	12.10	14.10	16.10	18.10	20.10	23.52	2.52	
31	Salzhausen, Alte Baumschule	9.07	11.07	13.07	15.07	16.07	18.07	20.07	22.07	23.53	1.53	10.11	12.11	14.11	16.11	18.11	20.11	23.53	2.53	
32	- Eichenkamp																			
33	- ZOB	an	9.09	11.09	13.09	15.09	16.09	18.09	20.09	22.09	23.55	1.55	10.13	12.13	14.13	16.13	18.13	20.13	23.55	2.55
	 5200 aus Lüneburg an	9.07	11.07	13.07	15.07	16.07	18.07	20.07				10.07	12.07	14.07	16.07	18.07	20.07			
	 5200 nach Lüneburg ab	9.47	11.47	13.47		16.47	18.47					10.47	12.47	14.47	16.47	18.47				
36	- ZOB	ab	9.09	11.09	13.09	15.09	16.09	18.09	20.09	22.09	1.55	10.13	12.13	14.13	16.13	18.13		23.55	2.55	
37	- Im Kamp		9.10	11.10	13.10	15.10	16.10	18.10	20.10	22.10	1.56							23.56	2.56	
38	- Im Uhlenbusch		9.11	11.11	13.11	15.11	16.11	18.11	20.11	22.11	1.57							23.57	2.57	
39	- Schulzentrum																			
40	- Abzweig Putensen	9.12	11.12	13.12	15.12	16.12	18.12	20.12												
41	Putensen, Lindenallee	9.15	11.15	13.15	15.15	16.15	18.15	20.15												
42	Eyendorf, VGS																			
43	- Im Kamp	9.17	11.17	13.17	15.17	16.17	18.17	20.17												
44	- Ortsmitte	9.18	11.18	13.18	15.18	16.18	18.18	20.18												
45	- Bahnhof											10.18	12.18	14.18	16.18	18.18				
46	- Am Berge	9.19	11.19	13.19	15.19	16.19	18.19	20.19				10.19	12.19	14.19	16.19	18.19				
47	Lübbestadt, Hintern Kirchfeld	9.23	11.23	13.23	15.23	16.23	18.23	20.23				10.23	12.23	14.23	16.23	18.23				
48	- Feuerwehr	9.24	11.24	13.24	15.24	16.24	18.24	20.24				10.24	12.24	14.24	16.24	18.24				
49	Egestorf, Ostende	9.27	11.27	13.27	15.27	16.27	18.27	20.27				10.27	12.27	14.27	16.27	18.27				
50	- Kirche	9.28	11.28	13.28	15.28	16.28	18.28	20.28				10.28	12.28	14.28	16.28	18.28				
51	- Siedlung	9.29	11.29			16.29	18.29	20.29												
52	- Ginsterweg	9.30	11.30			16.30	18.30	20.30												
53	- Abzweigung Döhle		11.31			16.31		20.31												
54	Döhle, Nordausgang		11.33			16.33		20.33												
55	- Hinter den Eichen		11.34			16.34		20.34												
56	Evendorf, Soldberg		11.37			16.37		20.37												
57	- Thaneberg (Autohof)																			
58	Wetzen, Dorfstraße																			
59	Melbeck, Gymnasium																			

4406





N4 = in Nächten vor Samstagen, Sonn- u. Feiertagen, N5 = in Nächten vor Samstagen, Sonn- und Feiertagen nS = nicht am 31.12.
 aber nicht in der Nacht zum Neujahr

Fahrplan gültig vom 10.09. bis 14.12. in Anpassung an den Notfahrplan metronom
 Heiligabend und Silvester: Mo-Sa = Verkehr wie Samstag
 So = Verkehr wie Sonn- und Feiertag

gültig ab: 10. September 2024		Montag - Freitag																								
Fahrnummer		1204	1202	1206	1208	1210	1214	1212	1216	1218	1220	1222	1228	1224	1226	1230	1232	1234	1238	1236	1240	1242	1244	1246		
Verkehrsbeschränkung					2.	1.	1.	1.		1.	1.	2.	1.	1.	2.	1.	1.		2.	1.						
Nr Haltestelle																										
1 Melbeck, Gymnasium																										
2 Embsen, Schulzentrum																										
3 Oerzen, Fliederstraße																										
4 Wetzen, Dorfstraße																										
5 Amelinghausen, Bahnhof																										
6 Evendorf, Thaneberg (Autohof)				5.31				6.26													9.15	10.15				
7 - Soldbarg				5.34				6.29						7.04	7.10						9.18	10.18				
8 Döhle, Hinter den Eichen				5.36				6.31					7.06	7.12			7.52				9.20	10.20				
9 - Nordausgang				5.37				6.32					7.07	7.13			7.55				9.21	10.21				
10 Egestorf, Abzweigung Döhle				5.38				6.33					7.08	7.14			7.56				9.22	10.22				
11 - Ginsterweg				5.40				6.35					7.10	7.16			7.58		8.24	8.24	9.24	10.24				
12 - Siedlung				5.41				6.36					7.11	7.17			7.59				9.25	10.25				
13 - Kirche				5.43				6.22	6.38				7.12	7.13	7.19		8.01		8.25	8.25	9.25	10.25				
14 - Ostende				5.44				6.23	6.39				7.13	7.14	7.20		8.02		8.28	8.28	9.28	10.28		12.34		
15 Lübberstedt, Feuerwehr				5.47				6.26	6.42				7.16	7.17	7.23		8.05		8.31	8.31	9.31	10.31		12.37		
16 - Hintern Kirchfeld				5.48				6.27	6.43				7.17	7.18	7.24		8.06		8.32	8.32	9.32	10.32		12.38		
17 Eyendorf, Am Berge				5.52				6.31	6.47				7.21	7.28					8.36	8.36	9.36	10.36		12.42		
18 - Ortsmitte				5.53				6.32	6.48				7.22	7.22	7.29		8.10		8.37	8.37	9.37	10.37				
19 - Bahnhof														7.23										12.43		
20 - VGS																	8.11									
21 - Im Kamp				5.54				6.33	6.49						7.30				8.38	8.38	9.38	10.38				
22 Putensen, Lindenallee				5.56				6.35	6.51				7.27		7.32		8.16		8.40	8.40	9.40	10.40				
23 Salzhausen, Abzweig Putensen				5.59				6.38	6.54				7.30		7.35		8.19		8.43	8.43	9.43	10.43				
5200 nach Lüneburg ab				6.09					7.04																	
25 - Grundschule													7.32	7.30							8.20					
26 - Schulzentrum											6.39		7.36	7.35					8.25							
27 - Im Uhlenbusch			5.16	6.00				6.39	6.55				7.37	7.36					8.05	8.44	8.44	9.44	10.44			
28 - Im Kamp			5.17	6.01				6.40	6.56				7.38	7.37					8.06	8.45	8.45	9.45	10.45			
29 - ZOB	an		5.19	6.04				6.43	6.59		6.44		7.39	7.41	7.40				8.08	8.48	8.48	9.48	10.48	12.48		
5200 aus Lüneburg an								6.43	6.43			6.43	7.42	7.42					8.08	8.48	8.48	9.48	10.48	12.48		
5200 nach Lüneburg ab								7.00	7.00			7.00	8.12	8.12					9.12	9.12	10.12	11.12	11.48	12.48		
32 - ZOB	ab	5.01	5.19	6.08	6.01	6.09		6.45	7.08	6.35	6.44	6.45	7.42	7.42					8.08	8.50	8.48	9.50	10.50	11.50	12.50	
33 - Eichenkamp			5.21	6.10					7.10		6.46								8.10							
34 - Alte Baumschule		5.02			6.02	6.10		6.46		6.36		6.46		7.43	7.43					8.51	8.49	9.51	10.51	11.51	12.51	
35 Oelstorf, Kreienbarg		5.03			6.03	6.11		6.47		6.37		6.47		7.44	7.44					8.52	8.50	9.52	10.52	11.52	12.52	
36 - Am Eichhof		5.04			6.04	6.12		6.48		6.38		6.48		7.45	7.45					8.53	8.51	9.53	10.53	11.53	12.53	
37 Gödenstorf, Bornbruchweg		5.06			6.06	6.14		6.50		6.40		6.50		7.47	7.47					8.55	8.53	9.55	10.55	11.55	12.55	
38 - Buchenberg		5.07			6.07	6.15		6.51		6.41		6.51		7.48	7.48					8.56	8.54	9.56	10.56	11.56	12.56	
39 Garlstorf, Lüneburger Landstraße		5.09			6.09	6.17		6.53		6.43		6.53		7.50	7.50					8.58	8.56	9.58	10.58	11.58	12.58	
40 - Winsener Landstraße		5.10			6.10	6.18		6.54		6.44		6.54		7.51	7.51					8.59	8.57	9.59	10.59	11.59	12.59	
41 Toppenstedt, Oberer Kirchweg		5.13			6.13	6.21		6.57		6.47		6.57		7.54	7.54					9.02	9.00	10.02	11.02	12.02	13.02	
42 - Älte Lüneburger Straße		5.14			6.14	6.22	6.14	6.58		6.48		6.58		7.55	7.55					9.03	9.01	10.03	11.03	12.03	13.03	
43 Neu Garstedt, Ort		5.16			6.16	6.24	6.16	7.00		6.50		7.00		7.57	7.57					9.05	9.03	10.05	11.05	12.05	13.05	
44 Garstedt, Gewerbegebiet		5.17			6.17	6.25	6.17	7.01		6.51		7.01		7.58	7.58					9.06	9.04	10.06	11.06	12.06	13.06	
45 - Bahnhof		5.19			6.19		6.19			6.53		7.03		8.00	8.00					9.08	9.06	10.08	11.08	12.08	13.08	
46 - Lehmsberg-Ost		5.20			6.20		6.20			6.54		7.04		8.01	8.01					9.09	9.07	10.09	11.09	12.09	13.09	
47 - Brandweg		5.21			6.21		6.21			6.55		7.05		8.02	8.02					9.10	9.08	10.10	11.10	12.10	13.10	
48 - Hauptstraße			5.27	6.16					7.16		6.52								8.16							
49 Wulfen, Löschweg		5.24			6.24		6.24	7.05		6.58	6.56	7.08		8.05	8.05	7.13				9.13	9.11	10.13	11.13	12.13	13.13	
50 - Birkenstraße		5.25			6.25		6.25	7.06		6.59	6.57	7.09		8.06	8.06	7.14				9.14	9.12	10.14	11.14	12.14	13.14	
51 - Im Osterfelde		5.26			6.26		6.26	7.07		7.00	6.58	7.10		8.07	8.07	7.15				9.15	9.13	10.15	11.15	12.15	13.15	
52 Pattensen, Im Grimm		5.28			6.28		6.28	7.09		7.02	7.00	7.12		8.09	8.09	7.17				9.17	9.15	10.17	11.17	12.17	13.17	
53 - Kirche		5.29			6.29		6.29	7.11			7.01	7.13		8.10	8.10					9.18		10.18	11.18	12.18	13.18	
54 Luhdorf, Feuerwehrhaus		5.34			6.34	6.34	6.34	7.16		7.07	7.06	7.19		8.15	8.15	7.25				9.23	9.19	10.23	11.23	12.23	13.23	
55 - Hintern Böge		5.36	5.36	6.26	6.36	6.36	6.36	7.18	7.26		7.12	7.08	7.21		8.17	8.17	7.27		8.26	9.25	9.21	10.25	11.25	12.25	13.25	
56 Roydorf, Schulzentrum									7.16																	
57 - Ilmer Drift		5.37	5.37	6.27	6.37	6.37	6.37	7.20	7.27		7.09	7.22		8.18	8.18	7.31				8.27	9.26	9.22	10.26	11.26	12.26	13.26
58 Winsen, Ilmer Weg		5.38			6.38	6.38	6.38	7.21			7.10	7.23		8.19	8.19	7.36				9.27	9.23	10.27	11.27	12.27	13.27	
59 - Stadthalle		5.39	5.38	6.29	6.39	6.39	6.39	7.22	7.29		7.11	7.24		8.20	8.20	7.37				8.29	9.28	9.24	10.28	11.28	12.28	13.28
60 - Bf. Winsen		5.42	5.41	6.32	6.42	6.42	6.42	7.25	7.33		7.14	7.28		8.23	8.23	7.42				8.33	9.31	9.27	10.31	11.31	12.31	13.31
in Richtung HH		5.48	5.48	6.39	6.48	6.48	6.48	7.40	7.40		7.27	7.40		8.39	8.39	7.48				8.39	9.39	9.39	10.39	11.42	12.39	13.39
62 - Viehhallenweg														8.24							9.28					
63 - Bahnhofstraße		5.44	5.43	6.34	6.44	6.44			7.35			7.22		7.30						8.35	9.33		10.33	11.33	12.33	13.33
64 - SZ Bürgerweide														8.29							9.33					
65 - ZOB		5.46	5.45	6.36	6.46	6.46			7.37					8.34						8.37	9.35	9.38	10.35	11.35	12.35	13.35
66 - SZ Bürgerweide																										

4406

1. = Schule Niedersachsen 2. = Ferien Niedersachsen
 Fahrplan gültig vom 10.09. bis 14.12. in Anpassung an den Notfahrplan metronom
 Heiligabend und Silvester: Mo-Sa = Verkehr wie Samstag
 So = Verkehr wie Sonn- und Feiertag

gültig ab: 10. September 2024		Montag - Freitag									
Fahrtnummer	1248	1250	1252	1254	1258	1256	1260	1262	1264	1266	
Verkehrsbeschränkung			1.5	1.C	2.	1.5					
Nr Haltestelle											
1 Melbeck, Gymnasium				15.35							
2 Embsen, Schulzentrum				15.42							
3 Oerzen, Fliederstraße				15.46							
4 Wetzen, Dorfstraße				15.55							
5 Amelinghausen, Bahnhof			14.40								
6 Evendorf, Thaneberg (Autohof)						16.49	18.12	19.12	20.12		
7 - Soldbarg		14.34				16.52	(8)	(8)	(8)		
8 Döhle, Hinter den Eichen		14.36				16.54	(5)	(5)	(5)		
9 - Nordausgang		14.37				16.55	(4)	(4)	(4)		
10 Eggestorf, Abzweigung Döhle		14.38				16.56	18.14	19.14	20.14		
11 - Ginsterweg		14.40				16.58	18.16	19.16	20.16		
12 - Siedlung		14.41				16.59	18.17	19.17	20.17		
13 - Kirche		14.43				17.01	18.19	19.19	20.19		
14 - Ostende		14.44				17.02	18.20	19.20	20.20		
15 Lübberstedt, Feuerwehr		14.47				17.05	18.23	19.23	20.23		
16 - Hintern Kirchfeld		14.48				17.06	18.24	19.24	20.24		
17 Eyendorf, Am Berge		14.52				17.10	18.28	19.28	20.28		
18 - Ortsmitte		14.53				17.11	18.29	19.29	20.29		
19 - Bahnhof											
20 - VGS											
21 - Im Kamp		14.54				17.12	18.30	19.30	20.30		
22 Putensen, Lindenallee		14.56	14.47	16.00		17.14	18.32	19.32	20.32		
23 Salzhausen, Abzweig Putensen		14.59				17.17	18.35	19.35	20.35		
 5200 nach Lüneburg ab											
25 - Grundschule											
26 - Schulzentrum											
27 - Im Uhlenbusch		15.00	14.50	16.03		17.18	18.36	19.36	20.36		
28 - Im Kamp		15.01	14.51	16.04		17.19	18.37	19.37	20.37		
29 - ZOB	an	15.04	14.54	16.07		17.22	18.40	19.40	20.40		
 5200 aus Lüneburg an											
 5200 nach Lüneburg ab		13.48	14.48	14.48	16.15	16.15	17.15				
		15.12	15.12	16.12							
32 - ZOB	ab	13.50	15.05	14.54	16.16	16.16	17.24	18.42	19.42	20.42	
33 - Eichenkamp											
34 - Alte Baumschule		13.51	15.06	14.55	16.17	16.17	17.25	18.43	19.43	20.43	
35 Oelstorf, Kreienbarg		13.52	15.07	14.56	16.18	16.18	17.26	18.44	19.44	20.44	
36 - Am Eichhof		13.53	15.08	14.57	16.19	16.19	17.27	18.45	19.45	20.45	
37 Gödenstorf, Bornbruchweg		13.55	15.10	14.59	16.21	16.21	17.29	18.47	19.47	20.47	
38 - Buchenberg		13.56	15.11	15.00	16.22	16.22	17.30	18.48	19.48	20.48	
39 Garlstorf, Lüneburger Landstraße		13.58	15.13	15.02	16.24	16.24	17.32	18.50	19.50	20.50	
40 - Winsener Landstraße		13.59	15.14	15.03	16.25	16.25	17.33	18.51	19.51	20.51	
41 Toppenstedt, Oberer Kirchweg		14.02	15.17	15.06	16.28	16.28	17.36	18.54	19.54	20.54	
42 - Alte Lüneburger Straße		14.03	15.18	15.07	16.29	16.29	17.37	18.55	19.55	20.55	
43 Neu Garstedt, Ort		14.05	15.20	15.09	16.31	16.31	17.39	18.57	19.57	20.57	
44 Garstedt, Gewerbegebiet		14.06	15.21	15.10	16.32	16.32	17.40	18.58	19.58	20.58	
45 - Bahnhof		14.08	15.23				17.42	19.00	20.00	21.00	
46 - Lehmberg-Ost		14.09	15.24				17.43	19.01	20.01	21.01	
47 - Brandweg		14.10	15.25				17.44	19.02	20.02	21.02	
48 - Hauptstraße											
49 Wulfen, Löschweg		14.13	15.28				17.47	19.05	20.05	21.05	
50 - Birkenstraße		14.14	15.29				17.48	19.06	20.06	21.06	
51 - Im Osterfelde		14.15	15.30				17.49	19.07	20.07	21.07	
52 Pattensen, Im Grimm		14.17	15.32				17.51	19.09	20.09	21.09	
53 - Kirche		14.18					17.52	19.10	20.10	21.10	
54 Luhdorf, Feuerwehrhaus		14.23	15.36	15.16	16.38	16.38	17.57	19.15	20.15	21.15	
55 - Hintern Böge		14.25	15.38	15.18	16.40	16.40	17.59	19.17	20.17	21.17	
56 Roydorf, Schulzentrum											
57 - Ilmer Drift		14.26	15.39	15.19	16.41	16.41	18.00	19.18	20.18	21.18	
58 Winsen, Ilmer Weg		14.27	15.40	15.20	16.42	16.42	18.01	19.19	20.19	21.19	
59 - Stadthalle		14.28	15.41	15.21	16.43	16.43	18.02	19.20	20.20	21.20	
60 - Bf. Winsen		14.31	15.44	15.24	16.46	16.46	18.05	Bf	Bf	Bf	
 in Richtung HH		14.39	15.48	15.39	16.48	16.48	18.39				
62 - Viehhallenweg											
63 - Bahnhofstraße		14.33	15.46				18.07	Bf	Bf	Bf	
64 - SZ Bürgerweide											
65 - ZOB		14.35	15.48				18.09	19.23	20.23	21.23	
66 - SZ Bürgerweide											

4406





1.5 = freitags Schule Niedersachsen (4 = In Gegenrichtung auf Min. 4 Richtg. Winsen einsteigen)
 1.C= montags-donnerstags Schule Niedersachsen (5 = In Gegenrichtung auf Min. 5 Richtg. Winsen einsteigen)
 2. = Ferien Niedersachsen (8 = In Gegenrichtung auf Min. 8 Richtg. Winsen einsteigen)

Bf = Bis zum ZOB fahren. Bus fährt weiter zum Bahnhof.

Fahrplan gültig vom 10.09. bis 14.12. in Anpassung an den Notfahrplan metronom

Heiligabend und Silvester: Mo-Sa = Verkehr wie Samstag

So = Verkehr wie Sonn- und Feiertag

gültig ab: 10. September 2024		Samstag							Sonn- und Feiertag						
Fahrnummer		6202	6204	6206	6208	6210	6212	6214	6216	7202	7204	7206	7208	7210	7212
Verkehrsbeschränkung															
Nr	Haltestelle														
1	Melbeck, Gymnasium														
2	Embsen, Schulzentrum														
3	Oerzen, Fliederstraße														
4	Wetzen, Dorfstraße														
5	Amelinghausen, Bahnhof														
6	Evendorf, Thaneberg (Autohof)														
7	- Soldbarg		8.21		12.21				17.21						
8	Döhle, Hinter den Eichen		8.23		12.23				17.23						
9	- Nordausgang		8.24		12.24				17.24						
10	Egestorf, Abzweigung Döhle		8.25		12.25				17.25						
11	- Ginsterweg	6.27	8.27	10.27	12.27				17.27	19.36					
12	- Siedlung	6.28	8.28	10.28	12.28				17.28	19.37					
13	- Kirche	6.30	8.30	10.30	12.30	13.30	15.30		17.30	19.39	8.35	10.35	12.35	14.35	16.35
14	- Ostende	6.31	8.31	10.31	12.31	13.31	15.31		17.31	19.40	8.36	10.36	12.36	14.36	16.36
15	Lübbestadt, Feuerwehr	6.34	8.34	10.34	12.34	13.34	15.34		17.34	19.43	8.39	10.39	12.39	14.39	16.39
16	- Hintern Kirchfeld	6.35	8.35	10.35	12.35	13.35	15.35		17.35	19.44	8.40	10.40	12.40	14.40	16.40
17	Evendorf, Am Berge	6.39	8.39	10.39	12.39	13.39	15.39		17.39	19.48	8.44	10.44	12.44	14.44	16.44
18	- Ortsmitte	6.40	8.40	10.40	12.40	13.40	15.40		17.40	19.49					
19	- Bahnhof										8.45	10.45	12.45	14.45	16.45
20	- VGS														18.45
21	- Im Kamp	6.41	8.41	10.41	12.41	13.41	15.41		17.41	19.50					
22	Putensen, Lindenallee	6.43	8.43	10.43	12.43	13.43	15.43		17.43	19.52					
23	Salzhausen, Abzweig Putensen	6.46	8.46	10.46	12.46	13.46	15.46		17.46	19.55					
	 5200 nach Lüneburg ab	6.51	8.51	10.51	12.51										
25	- Grundschule														
26	- Schulzentrum														
27	- Im Uhlenbusch	6.47	8.47	10.47	12.47	13.47	15.47		17.47	19.56					
28	- Im Kamp	6.48	8.48	10.48	12.48	13.48	15.48		17.48	19.57					
29	- ZOB	an	6.51	8.51	10.51	12.51	13.51	15.51	17.51	20.00	8.50	10.50	12.50	14.50	16.50
	 5200 aus Lüneburg an			8.07	10.07	12.07	13.07	15.07			8.47	10.47	12.47	14.47	16.47
	 5200 nach Lüneburg ab					14.47									
32	- ZOB	ab	6.52	8.52	10.52	12.52	13.52	15.52	17.52	20.01	8.50	10.50	12.50	14.50	16.50
33	- Eichenkamp										8.51	10.51	12.51	14.51	16.51
34	- Alte Baumschule														18.51
35	Oelstorf, Kreienbarg	6.54	8.54	10.54	12.54	13.54	15.54		17.54	20.03	8.52	10.52	12.52	14.52	16.52
36	- Am Eichhof	6.55	8.55	10.55	12.55	13.55	15.55		17.55	20.04	8.53	10.53	12.53	14.53	16.53
37	Gödenstorf, Bornbruchweg	6.57	8.57	10.57	12.57	13.57	15.57		17.57	20.06	8.55	10.55	12.55	14.55	16.55
38	- Buchenberg	6.58	8.58	10.58	12.58	13.58	15.58		17.58	20.07	8.56	10.56	12.56	14.56	16.56
39	Garlstorf, Lüneburger Landstraße	7.00	9.00	11.00	13.00	14.00	16.00		18.00	20.09	8.58	10.58	12.58	14.58	16.58
40	- Winsener Landstraße	7.01	9.01	11.01	13.01	14.01	16.01		18.01	20.10	8.59	10.59	12.59	14.59	16.59
41	Toppenstedt, Oberer Kirchweg	7.04	9.04	11.04	13.04	14.04	16.04		18.04	20.13	9.02	11.02	13.02	15.02	17.02
42	- Alte Lüneburger Straße	7.05	9.05	11.05	13.05	14.05	16.05		18.05	20.14	9.03	11.03	13.03	15.03	17.03
43	Neu Garstedt, Ort	7.07	9.07	11.07	13.07	14.07	16.07		18.07	20.16	9.05	11.05	13.05	15.05	17.05
44	Garstedt, Gewerbegebiet	7.08	9.08	11.08	13.08	14.08	16.08		18.08	20.17	9.06	11.06	13.06	15.06	17.06
45	- Bahnhof	7.10	9.10	11.10	13.10	14.10	16.10		18.10	20.19	9.08	11.08	13.08	15.08	17.08
46	- Lehmsberg-Ost	7.11	9.11	11.11	13.11	14.11	16.11		18.11	20.20	9.09	11.09	13.09	15.09	17.09
47	- Brandweg	7.12	9.12	11.12	13.12	14.12	16.12		18.12	20.21	9.10	11.10	13.10	15.10	17.10
48	- Hauptstraße														
49	Wulfen, Löschweg	7.15	9.15	11.15	13.15	14.15	16.15		18.15	20.24	9.13	11.13	13.13	15.13	17.13
50	- Birkenstraße	7.16	9.16	11.16	13.16	14.16	16.16		18.16	20.25	9.14	11.14	13.14	15.14	17.14
51	- Im Osterfelde	7.17	9.17	11.17	13.17	14.17	16.17		18.17	20.26	9.15	11.15	13.15	15.15	17.15
52	Pattensen, Im Grimm	7.19	9.19	11.19	13.19	14.19	16.19		18.19	20.28	9.17	11.17	13.17	15.17	17.17
53	- Kirche	7.20	9.20	11.20	13.20	14.20	16.20		18.20	20.29	9.18	11.18	13.18	15.18	17.18
54	Luhdorf, Feuerwehrhaus	7.25	9.25	11.25	13.25	14.25	16.25		18.25	20.34	9.23	11.23	13.23	15.23	17.23
55	- Hintern Böge	7.27	9.27	11.27	13.27	14.27	16.27		18.27	20.36	9.25	11.25	13.25	15.25	17.25
56	Roydorf, Schulzentrum										9.26	11.26	13.26	15.26	17.26
57	- Ilmer Drift	7.28	9.28	11.28	13.28	14.28	16.28		18.28	20.37	9.27	11.27	13.27	15.27	17.27
58	Winsen, Ilmer Weg	7.29	9.29	11.29	13.29	14.29	16.29		18.29	20.38	9.28	11.28	13.28	15.28	17.28
59	- Stadthalle	7.30	9.30	11.30	13.30	14.30	16.30		18.30	20.39	9.28	11.28	13.28	15.28	17.28
60	- Bf. Winsen	7.33	9.33	11.33	13.33	14.33	16.33		18.33	20.42	9.31	11.31	13.31	15.31	17.31
	 in Richtung HH	7.40	9.39	11.42	13.39	14.39	16.39		18.39	20.48	9.38	11.41	13.38	15.38	17.38
62	- Viehhallenweg														
63	- Bahnhofstraße	7.35	9.35	11.35	13.35	14.35	16.35		18.35	20.44					
64	- SZ Bürgerweide														
65	- ZOB	7.37	9.37	11.37	13.37	14.37	16.37		18.37	20.46					
66	- SZ Bürgerweide														

Fahrplan gültig vom 10.09. bis 14.12. in Anpassung an den Notfahrplan metronom
 Heiligabend und Silvester: Mo-Sa = Verkehr wie Samstag
 So = Verkehr wie Sonn- und Feiertag