








gültig ab: 9. Dezember 2018		Montag - Freitag																						
Fahrtnummer		1001	1003	1005	1007	1009	1011	1201	1013	1015	1017	1019	1021	1023	1025	1027	1029	1031	1033	1035	1037	1039	1041	1215
Verkehrsbeschränkung								1.																1.5
Nr Haltestelle																								
	 S3 aus Hamburg			5.43		6.23	6.43		7.03	7.23	7.43	8.03	8.23	8.43										
2	Agathenburg, Agathenburg			5.47	6.07	6.27	6.47		7.07	7.27	7.47	8.07	8.27	8.47										
3	Hauptstraße 13			5.48	6.08	6.28	6.48		7.08	7.28	7.48	8.08	8.28	8.48										
4	Stade, Airbus			5.50	6.10	6.30	6.50		7.10	7.30	7.50	8.10	8.30	8.50										
5	Airbus/CFK Nord		5.32	5.51	6.11	6.31	6.51		7.11	7.31	7.51	8.11	8.31	8.51	9.11	9.31	9.51	10.11	10.31	10.51	11.11	11.31	11.51	
6	Claus-von-Stauffenberg-Weg		5.34	5.53	6.13	6.33	6.53		7.13	7.33	7.53	8.13	8.33	8.53	9.13	9.33	9.53	10.13	10.33	10.53	11.13	11.33	11.53	
7	Ottenbeck Schule		5.35	5.54	6.14	6.34	6.54	7.14	7.14	7.34	7.54	8.14	8.34	8.54	9.14	9.34	9.54	10.14	10.34	10.54	11.14	11.34	11.54	
8	Carl-von-Ossietzky-Weg		5.36	5.55	6.15	6.35	6.55	7.15	7.15	7.35	7.55	8.15	8.35	8.55	9.15	9.35	9.55	10.15	10.35	10.55	11.15	11.35	11.55	
9	Senior-Ubbelohde-Weg		5.37	5.56	6.16	6.36	6.56	7.16	7.16	7.36	7.56	8.16	8.36	8.56	9.16	9.36	9.56	10.16	10.36	10.56	11.16	11.36	11.56	
10	Henning-von-Tresckow-Weg		5.38	5.58	6.18	6.38	6.58	7.18	7.18	7.38	7.58	8.18	8.38	8.58	9.18	9.38	9.58	10.18	10.38	10.58	11.18	11.38	11.58	
11	Gottlieb-Daimler-Straße		5.40	6.00	6.20	6.40	7.00	7.20	7.20	7.40	8.00	8.20	8.40	9.00	9.20	9.40	10.00	10.20	10.40	11.00	11.20	11.40	12.00	
12	Hügelweg		5.41	6.01	6.21	6.41	7.01	7.21	7.21	7.41	8.01	8.21	8.41	9.01	9.21	9.41	10.01	10.21	10.41	11.01	11.21	11.41	12.01	
13	Schwabensee		5.42	6.02	6.22	6.42	7.02	7.22	7.22	7.42	8.02	8.22	8.42	9.02	9.22	9.42	10.02	10.22	10.42	11.02	11.22	11.42	12.02	
14	Harburger Straße (KVG)		5.44	6.04	6.24	6.44	7.04	7.24	7.24	7.44	8.04	8.24	8.44	9.04	9.24	9.44	10.04	10.24	10.44	11.04	11.24	11.44	12.04	
15	Berliner Platz		5.45	6.05	6.25	6.45	7.05	7.25	7.25	7.45	8.05	8.25	8.45	9.05	9.25	9.45	10.05	10.25	10.45	11.05	11.25	11.45	12.05	
16	Bahnhof (Hansebrücke)		5.46	6.06	6.26	6.46	7.06	7.26	7.26	7.46	8.06	8.26	8.46	9.06	9.26	9.46	10.06	10.26	10.46	11.06	11.26	11.46	12.06	
17	Salztorweg		5.48	6.08	6.28	6.48	7.08	7.28	7.28	7.48	8.08	8.28	8.48	9.08	9.28	9.48	10.08	10.28	10.48	11.08	11.28	11.48	12.08	
18	Bahnhof an		5.50	6.10	6.30	6.50	7.10	7.30	7.30	7.50	8.10	8.30	8.50	9.10	9.30	9.50	10.10	10.30	10.50	11.10	11.30	11.50	12.10	
	 in Richtung Hamburg aus Hamburg		6.03	6.23	6.43	6.54	7.14		7.54	8.14	8.34	8.54	9.14	9.34	10.03		10.34	11.03		11.34	12.03			
			5.49	6.29	6.49	7.09			7.49	7.69	7.89	8.09	8.29	8.49	8.69	8.89	9.09	9.29	9.49	10.09	10.29	10.49	11.09	11.56
21	Bahnhof ab	5.33	5.53	6.13	6.33	6.53	7.11	7.31	7.33	7.53	8.13	8.33	8.53	9.13	9.33	9.53	10.13	10.33	10.53	11.13	11.33	11.53	12.13	
22	Pferdemarkt	5.36	5.56	6.17	6.37	6.57	7.15	7.35	7.37	7.57	8.17	8.37	8.57	9.17	9.37	9.57	10.17	10.37	10.57	11.17	11.37	11.57	12.17	
23	Schiffertor (Brücke)	5.37	5.57	6.19	6.39	6.59	7.17	7.37	7.39	7.59	8.19	8.39	8.59	9.19	9.39	9.59	10.19	10.39	10.59	11.19	11.39	11.59	12.19	
24	Stadeum	5.38	5.58	6.20	6.40	7.00	7.18	7.38	7.40	8.00	8.20	8.40	9.00	9.20	9.40	10.00	10.20	10.40	11.00	11.20	11.40	12.00	12.20	
25	Pulverweg	5.39	5.59	6.21	6.41	7.01	7.19	7.39	7.41	8.01	8.21	8.41	9.01	9.21	9.41	10.01	10.21	10.41	11.01	11.21	11.41	12.01	12.21	
26	Grüner Weg	5.40	6.00	6.22	6.42	7.02	7.20	7.40	7.42	8.02	8.22	8.42	9.02	9.22	9.42	10.02	10.22	10.42	11.02	11.22	11.42	12.02	12.22	
27	Breite-Blöcken-Ring	5.41	6.01	6.23	6.43	7.03	7.21	7.41	7.43	8.03	8.23	8.43	9.03	9.23	9.43	10.03	10.23	10.43	11.03	11.23	11.43	12.03	12.23	
28	Beethovenstraße	5.42	6.02	6.25	6.45	7.05	7.23	7.43	7.45	8.05	8.25	8.45	9.05	9.25	9.45	10.05	10.25	10.45	11.05	11.25	11.45	12.05	12.25	12.30
29	Schwarzer Berg	5.43	6.03	6.26	6.46	7.06	7.24	7.44	7.46	8.06	8.26	8.46	9.06	9.26	9.46	10.06	10.26	10.46	11.06	11.26	11.46	12.06	12.31	
30	Krankenhaus	5.44	6.04	6.27	6.47	7.07	7.25	7.45	7.47	8.07	8.27	8.47	9.07	9.27	9.47	10.07	10.27	10.47	11.07	11.27	11.47	12.07	12.32	
31	Hahle, Richeyweg	5.45	6.05	6.28	6.48	7.08	7.26	7.46	7.48	8.08	8.28	8.48	9.08	9.28	9.48	10.08	10.28	10.48	11.08	11.28	11.48	12.08	12.28	12.33
32	Biefeldtweg	5.46	6.06	6.29	6.49	7.09	7.27	7.47	7.49	8.09	8.29	8.49	9.09	9.29	9.49	10.09	10.29	10.49	11.09	11.29	11.49	12.09	12.29	12.34
33	Taubenweg	5.47	6.07	6.30	6.50	7.10	7.28	7.48	7.50	8.10	8.30	8.50	9.10	9.30	9.50	10.10	10.30	10.50	11.10	11.30	11.50	12.10	12.30	12.35
34	Drosselstieg	5.48	6.08	6.31	6.51	7.11	7.29	7.49	7.51	8.11	8.31	8.51	9.11	9.31	9.51	10.11	10.31	10.51	11.11	11.31	11.51	12.11	12.31	12.36
35	Wiepenkathen, Am Lohberg	5.50	6.10	6.33	6.53	7.13	7.31	7.51	7.53	8.13	8.33	8.53	9.13	9.33	9.53	10.13	10.33	10.53	11.13	11.33	11.53	12.13	12.33	12.38
36	Im Acker	5.52	6.12	6.35	6.55	7.15	7.33	7.53	7.55	8.15	8.35	8.55	9.15	9.35	9.55	10.15	10.35	10.55	11.15	11.35	11.55	12.15	12.35	12.40
37	Buerbuschweg	5.53	6.13	6.36	6.56	7.16	7.34	7.54	7.56	8.16	8.36	8.56	9.16	9.36	9.56	10.16	10.36	10.56	11.16	11.36	11.56	12.16	12.36	12.41
38	Schule	5.54	6.14	6.37	6.57	7.17	7.35	7.55	7.57	8.17	8.37	8.57	9.17	9.37	9.57	10.17	10.37	10.57	11.17	11.37	11.57	12.17	12.37	12.42
39	Erlengrund	5.55	6.15	6.38	6.58	7.18	7.36	7.56	7.58	8.18	8.38	8.58	9.18	9.38	9.58	10.18	10.38	10.58	11.18	11.38	11.58	12.18	12.38	12.43
40	TÜV	5.56	6.16	6.39	6.59	7.19	7.38	7.58	7.59	8.20	8.40	9.00	9.20	9.40	9.59	10.19	10.39	10.59	11.19	11.39	11.59	12.19	12.39	12.45
41	Ohle Ring	5.57	6.17	6.40	7.00	7.20																		




2007

		Montag - Freitag																								
Fahrtnummer		1243	1207	1245	1247	1249	1211	1209	1251	1253	1255	1217	1257	1259	1219	1213	1261	1263	1265	1267	1269	1271	1273	1275		
Verkehrsbeschränkung			1.				1.	1.					1.1		1.O	1.										
Nr Haltestelle																										
	 S3 aus Hamburg										13.23															
2	Agathenburg, Agathenburg										13.27	13.47							15.27	15.47		16.27	16.47	17.07	17.27	
3	Hauptstraße 13										13.28	13.48							15.28	15.48		16.28	16.48	17.08	17.28	
4	Stade, Airbus										13.30	13.50							15.30	15.50		16.30	16.50	17.10	17.30	
5	Airbus/CFK Nord		12.11	12.31	12.51	13.11					13.31	13.51	14.11						15.11	15.31	15.51	16.11	16.31	16.51	17.11	17.31
6	Claus-von-Stauffenberg-Weg	12.13		12.33	12.53	13.13					13.33	13.53	14.13						15.13	15.33	15.53	16.13	16.33	16.53	17.13	17.33
7	Ottenbeck Schule	12.14		12.34	12.54	13.14	13.15				13.34	13.54	14.14			15.15			15.14	15.34	15.54	16.14	16.34	16.54	17.14	17.34
8	Carl-von-Ossietzky-Weg	12.15		12.35	12.55	13.15					13.35	13.55	14.15						15.15	15.35	15.55	16.15	16.35	16.55	17.15	17.35
9	Senior-Ubbelohde-Weg	12.16		12.36	12.56	13.16					13.36	13.56	14.16						15.16	15.36	15.56	16.16	16.36	16.56	17.16	17.36</

gültig ab: 9. Dezember 2018		Montag - Freitag						Samstag														
Fahrtnummer	1277	1279	1281	1287	1283	1285	6001	6003	6005	6007	6009	6013	6011	6015	6019	6017	6021	6025	6023	6027	6031	6029
Verkehrsbeschränkung																						
Nr Haltestelle																						
 S3 aus Hamburg																						
2 Agathenburg, Agathenburg	17.47	18.07	18.27	18.48	19.08	19.28																
3 - Hauptstraße 13	17.48	18.08	18.28	18.49	19.09	19.29																
4 Stade, Airbus	17.50	18.10	18.30	18.51	19.11	19.31																
5 - Airbus/CFK Nord	17.51	18.11	18.31	18.52	19.12	19.32				8.12	8.32	9.12		9.32	10.12		10.32	11.12		11.32	12.12	
6 - Claus-von-Stauffenberg-Weg	17.53	18.13	18.33	18.54	19.14	19.34				8.14	8.34	9.14		9.34	10.14		10.34	11.14		11.34	12.14	
7 - Ottenbeck Schule	17.54	18.14	18.34	18.55	19.15	19.35				8.15	8.35	9.15		9.35	10.15		10.35	11.15		11.35	12.15	
8 - Carl-von-Ossietzky-Weg	17.55	18.15	18.35	18.56	19.16	19.36				8.16	8.36	9.16		9.36	10.16		10.36	11.16		11.36	12.16	
9 - Senior-Ubbelohde-Weg	17.56	18.16	18.36	18.57	19.17	19.37				8.17	8.37	9.17		9.37	10.17		10.37	11.17		11.37	12.17	
10 - Henning-von-Tresckow-Weg	17.58	18.18	18.38	18.58	19.18	19.38				8.18	8.38	9.18		9.38	10.18		10.38	11.18		11.38	12.18	
11 - Gottlieb-Daimler-Straße	18.00	18.20	18.40	19.00	19.20	19.40				8.20	8.40	9.20		9.40	10.20		10.40	11.20		11.40	12.20	
12 - Hügelfweg	18.01	18.21	18.41	19.01	19.21	19.41				8.21	8.41	9.21		9.41	10.21		10.41	11.21		11.41	12.21	
13 - Schwabensee	18.02	18.22	18.42	19.02	19.22	19.42				8.22	8.42	9.22		9.42	10.22		10.42	11.22		11.42	12.22	
14 - Harburger Straße (KVG)	18.04	18.24	18.44	19.04	19.24	19.44				8.24	8.44	9.24		9.44	10.24		10.44	11.24		11.44	12.24	
15 - Berliner Platz	18.05	18.25	18.45		19.25	19.45				8.25	8.45	9.25		9.45	10.25		10.45	11.25		11.45	12.25	
16 - Bahnhof (Hansebrücke)	18.06	18.26	18.46		19.26	19.46				8.26	8.46	9.26		9.46	10.26		10.46	11.26		11.46	12.26	
17 - Salztorswall	18.08	18.28	18.48		19.28	19.48				8.28	8.48	9.28		9.48	10.28		10.48	11.28		11.48	12.28	
18 - Bahnhof	an	18.10	18.30	18.50	19.30	19.50				8.30	8.50	9.30		9.50	10.30		10.50	11.30		11.50	12.30	
 in Richtung Hamburg aus Hamburg																						
21 - Bahnhof	ab	18.13	18.33	18.53	19.33		6.13	6.33	7.33	8.33	8.53	9.33	9.13	9.53	10.33	10.13	10.53	11.33	11.13	11.53	12.33	12.13
22 - Pferdemarkt		18.17	18.37	18.57	19.37		6.16	6.37	7.37	8.37	8.57	9.37	9.17	9.57	10.37	10.17	10.57	11.37	11.17	11.57	12.37	12.17
23 - Schiffertor (Brücke)		18.19	18.39	18.59	19.39		6.17	6.39	7.39	8.39	8.59	9.39	9.19	9.59	10.39	10.19	10.59	11.39	11.19	11.59	12.39	12.19
24 - Stadeum		18.20	18.40	19.00	19.40		6.18	6.40	7.40	8.40	9.00	9.40	9.20	10.00	10.40	10.20	11.00	11.40	11.20	12.00	12.40	12.20
25 - Pulverweg		18.21	18.41	19.01	19.41		6.19	6.41	7.41	8.41	9.01	9.41	9.21	10.01	10.41	10.21	11.01	11.41	11.21	12.01	12.41	12.21
26 - Grüner Weg		18.22	18.42	19.02	19.42		6.20	6.42	7.42	8.42	9.02	9.42	9.22	10.02	10.42	10.22	11.02	11.42	11.22	12.02	12.42	12.22
27 - Breite-Blöcken-Ring		18.23	18.43	19.03	19.43		6.21	6.43	7.43	8.43	9.03	9.43	9.23	10.03	10.43	10.23	11.03	11.43	11.23	12.03	12.43	12.23
28 - Beethovenstraße		18.25	18.45	19.05	19.45		6.22	6.45	7.45	8.45	9.05	9.45	9.25	10.05	10.45	10.25	11.05	11.45	11.25	12.05	12.45	12.25
29 - Schwarzer Berg		18.26	18.46	19.06	19.46		6.23	6.46	7.46	8.46	9.06	9.46	9.26	10.06	10.46	10.26	11.06	11.46	11.26	12.06	12.46	12.26
30 - Krankenhaus		18.27	18.47	19.07	19.47		6.24	6.47	7.47	8.47	9.07	9.47	9.27	10.07	10.47	10.27	11.07	11.47	11.27	12.07	12.47	12.27
31 Hahle, Richeyweg		18.28	18.48	19.08	19.48		6.25	6.48	7.48	8.48	9.08	9.48	9.28	10.08	10.48	10.28	11.08	11.48	11.28	12.08	12.48	12.28
32 - Biefeldtweg		18.29	18.49	19.09	19.49		6.26	6.49	7.49	8.49	9.09	9.49	9.29	10.09	10.49	10.29	11.09	11.49	11.29	12.09	12.49	12.29
33 - Taubenweg		18.30	18.50	19.10	19.50		6.27	6.50	7.50	8.50	9.10	9.50	9.30	10.10	10.50	10.30	11.10	11.50	11.30	12.10	12.50	12.30
34 - Drosselsteg		18.31	18.51	19.11	19.51		6.28	6.51	7.51	8.51	9.11	9.51	9.31	10.11	10.51	10.31	11.11	11.51	11.31	12.11	12.51	12.31
35 Wiepenkathen, Am Lohberg		18.33	18.53	19.13	19.53		6.30	6.53	7.53	8.53	9.13	9.53	9.33	10.13	10.53	10.33	11.13	11.53	11.33	12.13	12.53	12.33
36 - Im Acker		18.35	18.55	19.15	19.55			6.55	7.55	8.55	9.15	9.55	9.35	10.15	10.55	10.35	11.15	11.55	11.35	12.15	12.55	12.35
37 - Buerbuschweg		18.36	18.56	19.16	19.56			6.56	7.56	8.56	9.16	9.56	9.36	10.16	10.56	10.36	11.16	11.56	11.36	12.16	12.56	12.36
38 - Schule		18.37	18.57	19.17	19.57			6.57	7.57	8.57	9.17	9.57	9.37	10.17	10.57	10.37	11.17	11.57	11.37	12.17	12.57	12.37
39 - Erlengrund		18.38	18.58	19.18	19.58			6.58	7.58	8.58	9.18	9.58	9.38	10.18	10.58	10.38	11.18	11.58	11.38	12.18	12.58	12.38
40 - TÜV		18.39	18.59	19.19	19.59		6.33	6.59	7.59	8.59	9.19	9.59	9.40	10.20	11.00	10.40	11.20	11.59	11.40	12.19	12.59	12.39
41 - Ohle Ring		18.40	19.00	19.20				7.00	8.00									12.00	12.20	13.00	12.40	

2007

		Samstag																				
Fahrtnummer	6033	6035	6037	6039	6041	6043	6045	6047	6049	6051	6053	6055	6057	6059	6061	6063	6065	6067	6069	6071		
Verkehrsbeschränkung																SF	SF	SF	SF	SF		
Nr Haltestelle																						
 S3 aus Hamburg																						
2 Agathenburg, Agathenburg																						
3 - Hauptstraße 13																						
4 Stade, Airbus																						
5 - Airbus/CFK Nord	12.32		13.12	13.42	14.12	15.12	16.12	17.12	18.12	19.12	20.12	21.12	22.12	23.12	0.12							
6 - Claus-von-Stauffenberg-Weg	12.34		13.14	13.44	14.14	15.14	16.14	17.14	18.14	19.14	20.14	21.14	22.14	23.14	0.14							
7 - Ottenbeck Schule	12.35		13.15	13.45	14.15	15.15	16.15	17.15	18.15	19.15	20.15	21.15	22.15	23.15	0.15							
8 - Carl-von-Ossietzky-Weg	12.36		13.16	13.46	14.16	15.16	16.16	17.16	18.16	19.16	20.16	21.16	22.16	23.16	0.16							
9 - Senior-Ubbelohde-Weg	12.37		13.17	13.47	14.17	15.17	16.17	17.17	18.17	19.17	20.17	21.17	22.17	23.17	0.17							
10 - Henning-von-Tresckow-Weg	12.38		13.18	13.48	14.18	15.18	16.18	17.18	18.18	19.18	20.18	21.18	22.18	23.18	0.18							
11 - Gottlieb-Daimler-Straße	12.40		13.20	13.50	14.20	15.20	16.20	17.20	18.20	19.20	20.20	21.20	22.20	23.20	0.20							
12 - Hügelfweg	12.41		13.21	13.51	14.21	15.21	16.21	17.21	18.21	19.21	20.21	21.21	22.21	23.21	0.21							
13 - Schwabensee	12.42		13.22	13.52	14.22	15.22	16.22	17.22	18.22	19.22	20.22	21.22	22.22	23.22	0.22							
14 - Harburger Straße (KVG)	12.44		13.24	13.54	14.24	15.24	16.24	17.24	18.24	19.24	20.24	21.24	22.24	23.24	0.24							
15 - Berliner Platz	12.45		13.25	13.55	14.25	15.25	16.25	17.25	18.25	19.25	20.25	21.25	22.25	23.25	0.25							
16 - Bahnhof (Hansebrücke)	12.46		13.26	13.56	14.26	15.26	16.26	17.26	18.26	19.26	20.26	21.26	22.26	23.26	0.26							
17 - Salztorswall	12.48		13.28	13.58	14.28	15.28	16.28	17.28	18.28	19.28	20.28	21.28	22.28	23.28	0.28							
18 - Bahnhof	an	12.50	13.30	14.00	14.30	15.30	16.30	17.30	18.30	19.30	20.30	21.30	22.30	23.30	0.30							
 in Richtung Hamburg aus Hamburg																						
21 - Bahnhof	ab	12.53	13.13	13.33	14.03	14.33	15.03	15.33	16.03	16.33	17.03	17.33	18.03	18.33								




gültig ab: 9. Dezember 2018		Sonn- und Feiertag													
Fahrtnummer		7001	7003	7005	7007	7009	7011	7013	7015	7017	7019	7021	7023	7025	7027
<b>Verkehrsbeschränkung</b>															
Nr	Haltestelle														
	 S3 aus Hamburg														
2	Agathenburg, Agathenburg														
3	- Hauptstraße 13														
4	Stade, Airbus														
5	- Airbus/CFK Nord		13.12		14.12		15.12		16.12		17.12		18.12		19.12
6	- Claus-von-Stauffenberg-Weg		13.14		14.14		15.14		16.14		17.14		18.14		19.14
7	- Ottenbeck Schule		13.15		14.15		15.15		16.15		17.15		18.15		19.15
8	- Carl-von-Ossietzky-Weg		13.16		14.16		15.16		16.16		17.16		18.16		19.16
9	- Senior-Ubbelohde-Weg		13.17		14.17		15.17		16.17		17.17		18.17		19.17
10	- Henning-von-Tresckow-Weg		13.18		14.18		15.18		16.18		17.18		18.18		19.18
11	- Gottlieb-Daimler-Straße		13.20		14.20		15.20		16.20		17.20		18.20		19.20
12	- Hügelweg		13.21		14.21		15.21		16.21		17.21		18.21		19.21
13	- Schwabensee		13.22		14.22		15.22		16.22		17.22		18.22		19.22
14	- Harburger Straße (KVG)		13.24		14.24		15.24		16.24		17.24		18.24		19.24
15	- Berliner Platz		13.25		14.25		15.25		16.25		17.25		18.25		19.25
16	- Bahnhof (Hansebrücke)		13.26		14.26		15.26		16.26		17.26		18.26		19.26
17	- Salztorswall		13.28		14.28		15.28		16.28		17.28		18.28		19.28
18	- Bahnhof an		13.30		14.30		15.30		16.30		17.30		18.30		19.30
	 in Richtung Hamburg		13.34		14.34		15.34		16.34		17.34		18.34		19.34
	 aus Hamburg	12.56	13.29	13.56	14.29	14.56	15.29	15.56	16.29	16.56	17.29	17.56	18.29	18.56	19.29
21	- Bahnhof ab	13.03	13.33	14.03	14.33	15.03	15.33	16.03	16.33	17.03	17.33	18.03	18.33	19.03	19.33
22	- Pferdemarkt	13.06	13.36	14.06	14.36	15.06	15.36	16.06	16.36	17.06	17.36	18.06	18.36	19.06	19.36
23	- Schiffertor (Brücke)	13.07	13.37	14.07	14.37	15.07	15.37	16.07	16.37	17.07	17.37	18.07	18.37	19.07	19.37
24	- Stadeum	13.08	13.38	14.08	14.38	15.08	15.38	16.08	16.38	17.08	17.38	18.08	18.38	19.08	19.38
25	- Pulverweg	13.09	13.39	14.09	14.39	15.09	15.39	16.09	16.39	17.09	17.39	18.09	18.39	19.09	19.39
26	- Grüner Weg	13.10	13.40	14.10	14.40	15.10	15.40	16.10	16.40	17.10	17.40	18.10	18.40	19.10	19.40
27	- Breite-Blöcken-Ring	13.11	13.41	14.11	14.41	15.11	15.41	16.11	16.41	17.11	17.41	18.11	18.41	19.11	19.41
28	- Beethovenstraße	13.12	13.42	14.12	14.42	15.12	15.42	16.12	16.42	17.12	17.42	18.12	18.42	19.12	19.42
29	- Schwarzer Berg	13.13	13.43	14.13	14.43	15.13	15.43	16.13	16.43	17.13	17.43	18.13	18.43	19.13	19.43
30	- Krankenhaus	13.14	13.44	14.14	14.44	15.14	15.44	16.14	16.44	17.14	17.44	18.14	18.44	19.14	19.44
31	- Hahle, Richeyweg	13.15	13.45	14.15	14.45	15.15	15.45	16.15	16.45	17.15	17.45	18.15	18.45	19.15	19.45
32	- Bielfeldweg	13.16	13.46	14.16	14.46	15.16	15.46	16.16	16.46	17.16	17.46	18.16	18.46	19.16	19.46
33	- Taubenweg	13.17	13.47	14.17	14.47	15.17	15.47	16.17	16.47	17.17	17.47	18.17	18.47	19.17	19.47
34	- Drosselstieg	13.18	13.48	14.18	14.48	15.18	15.48	16.18	16.48	17.18	17.48	18.18	18.48	19.18	19.48
35	- Wiepenkathen, Am Lohberg	13.20	13.50	14.20	14.50	15.20	15.50	16.20	16.50	17.20	17.50	18.20	18.50	19.20	19.50
36	- Im Acker	13.22	13.52	14.22	14.52	15.22	15.52	16.22	16.52	17.22	17.52	18.22	18.52	19.22	19.52
37	- Buerbuschweg	13.23	13.53	14.23	14.53	15.23	15.53	16.23	16.53	17.23	17.53	18.23	18.53	19.23	19.53
38	- Schule	13.24	13.54	14.24	14.54	15.24	15.54	16.24	16.54	17.24	17.54	18.24	18.54	19.24	19.54
39	- Erlengrund	13.25	13.55	14.25	14.55	15.25	15.55	16.25	16.55	17.25	17.55	18.25	18.55	19.25	19.55
40	- TÜV	13.26	13.56	14.26	14.56	15.26	15.56	16.26	16.56	17.26	17.56	18.26	18.56	19.26	19.56
41	- Ohle Ring														

2007

Heiligabend und Silvester wie Samstag

Im Spätverkehr weitere Fahrtmöglichkeiten mit der Buslinie 2021.

Weitere Fahrtmöglichkeit mit dem Anruf-Sammel-Taxi (AST); Infos unter 04141 / 123 123.

gültig ab: 9. Dezember 2018		Montag - Freitag																							
Fahrtnummer		1000	1088	1002	1004	1006	1008	1010	1208	1012	1200	1202	1014	1016	2016	1018	1020	1022	1024	1026	1028	1030	1032	1034	
Verkehrsbeschränkung									1.		1.	1.		1.	2.										
Nr Haltestelle																									
1 <b>Wiepenkathen, Ohle Ring</b>						<b>6.01</b>	<b>6.21</b>	<b>6.41</b>			<b>7.01</b>		<b>7.21</b>	<b>7.21</b>											
2 -, TÜV		<b>4.45</b>		<b>5.26</b>	<b>5.46</b>	<b>6.02</b>	<b>6.22</b>	<b>6.42</b>			<b>7.02</b>	<b>7.17</b>	<b>7.21</b>	<b>7.22</b>	<b>7.37</b>	<b>7.42</b>	<b>8.02</b>	<b>8.22</b>	<b>8.42</b>	<b>9.02</b>	<b>9.22</b>	<b>9.42</b>	<b>10.02</b>	<b>10.42</b>	
3 -, Erlengrund		4.46		5.27	5.47	6.03	6.23	6.43			7.03	7.18	7.22	7.23	7.38	7.43	8.03	8.23	8.43	9.03	9.23	9.43	10.03	10.23	10.43
4 -, Schule		4.47		5.28	5.48	6.04	6.24	6.44			7.04	7.19	7.23	7.24	7.39	7.44	8.04	8.24	8.44	9.04	9.24	9.44	10.04	10.24	10.44
5 -, Buerbuschweg		4.48		5.29	5.49	6.05	6.25	6.45			7.05	7.20	7.24	7.25	7.40	7.45	8.05	8.25	8.45	9.05	9.25	9.45	10.05	10.25	10.45
6 -, Im Acker		4.49		5.30	5.50	6.06	6.26	6.46			7.06	7.21	7.25	7.26	7.41	7.46	8.06	8.26	8.46	9.06	9.26	9.46	10.06	10.26	10.46
7 -, Am Lohberg		4.50		5.31	5.51	6.07	6.27	6.47			7.07		7.27	7.43	7.47	8.07	8.27	8.47	9.07	9.27	9.47	10.07	10.27	10.47	
8 Hahle, Drosselstieg		4.52		5.33	5.53	6.09	6.29	6.49			7.09		7.29	7.45	7.49	8.09	8.29	8.49	9.09	9.29	9.49	10.09	10.29	10.49	
9 -, Taubenweg		4.53		5.34	5.54	6.10	6.30	6.50			7.10		7.30	7.46	7.50	8.10	8.30	8.50	9.10	9.30	9.50	10.10	10.30	10.50	
10 -, Biefeldweg		4.54		5.35	5.55	6.11	6.31	6.51	7.10		7.11	7.26	7.30	7.48	7.51	8.11	8.31	8.51	9.11	9.31	9.51	10.11	10.31	10.51	
11 Stade, Bremervörder Straße		4.55		5.36	5.56	6.13	6.33	6.53	7.12	7.13	7.27	7.31	7.33	7.50	7.53	8.13	8.33	8.53	9.13	9.33	9.53	10.13	10.33	10.53	
12 -, Krankenhaus		4.56		5.37	5.57	6.14	6.34	6.54	7.13	7.14	7.28	7.32	7.34	7.51	7.54	8.14	8.34	8.54	9.14	9.34	9.54	10.14	10.34	10.54	
13 -, Am Hohen Felde		4.57		5.38	5.58	6.16	6.36	6.56	7.15	7.16	7.30	7.34	7.36	7.53	7.56	8.16	8.36	8.56	9.16	9.36	9.56	10.16	10.36	10.56	
14 -, Beethovenstraße		4.58		5.39	5.59	6.17	6.37	6.57	7.16	7.17	7.31	7.35	7.37	7.54	7.57	8.17	8.37	8.57	9.17	9.37	9.57	10.17	10.37	10.57	
15 -, Breite-Blöcken-Ring		4.59		5.40	6.00	6.18	6.38	6.58	7.17	7.18	7.32	7.36	7.38	7.55	7.58	8.18	8.38	8.58	9.18	9.38	9.58	10.18	10.38	10.58	
16 -, Grüner Weg		5.00		5.41	6.01	6.19	6.39	6.59	7.18	7.19	7.33	7.37	7.39	7.56	7.59	8.19	8.39	8.59	9.19	9.39	9.59	10.19	10.39	10.59	
17 -, Pulverweg		5.01		5.42	6.02	6.20	6.40	7.00	7.19	7.20	7.34	7.38	7.40	7.58	8.00	8.20	8.40	9.00	9.20	9.40	10.00	10.20	10.40	11.00	
18 -, Stadeum		5.02		5.43	6.03	6.22	6.42	7.02	7.21	7.22	7.36	7.40	7.42	8.00	8.02	8.22	8.42	9.02	9.22	9.42	10.02	10.22	10.42	11.02	
19 -, Schifffort (Brücke)		5.03		5.44	6.04	6.23	6.43	7.03	7.22	7.23	7.37	7.41	7.43	8.01	8.03	8.23	8.43	9.03	9.23	9.43	10.03	10.23	10.43	11.03	
20 -, Pferdemarkt		5.05		5.46	6.06	6.26	6.46	7.06	7.25	7.26	7.40	7.44	7.46	8.04	8.06	8.26	8.46	9.06	9.26	9.46	10.06	10.26	10.46	11.06	
21 -, <b>Bahnhof</b>	an	<b>5.09</b>	<b>5.50</b>	<b>6.10</b>	<b>6.30</b>	<b>6.50</b>	<b>7.10</b>	<b>7.29</b>	<b>7.30</b>	<b>7.44</b>	<b>7.48</b>	<b>7.50</b>	<b>8.09</b>	<b>8.10</b>	<b>8.30</b>	<b>8.50</b>	<b>9.10</b>	<b>9.30</b>	<b>9.50</b>	<b>10.10</b>	<b>10.30</b>	<b>10.50</b>	<b>11.10</b>	<b>11.30</b>	
 in Richtung Hamburg aus Hamburg		5.14	5.54	6.14	6.34	6.54	7.14	7.34	7.34	7.54	7.54	8.14	8.14	8.34	8.54	9.14	9.34	9.54	10.03	10.34	10.34	11.03	11.34	11.03	
 aus Hamburg		5.49	6.29	6.49	6.69	6.89	7.09	7.29	7.29	7.49	7.49	8.09	8.09	8.29	8.49	8.54	9.14	9.34	9.54	10.03	10.34	10.34	11.03	11.34	
24 -, <b>Bahnhof</b>	ab	<b>5.31</b>	<b>5.53</b>	<b>6.13</b>	<b>6.33</b>	<b>6.53</b>	<b>7.13</b>	<b>7.32</b>	<b>7.33</b>	<b>7.48</b>	<b>7.53</b>	<b>8.12</b>	<b>8.13</b>	<b>8.33</b>	<b>8.53</b>	<b>9.13</b>	<b>9.33</b>	<b>9.53</b>	<b>10.13</b>	<b>10.33</b>	<b>10.53</b>	<b>11.13</b>	<b>11.33</b>	<b>11.13</b>	
25 -, Salztorswall		5.32	5.54	6.14	6.34	6.54	7.14	7.33	7.34	7.49	7.54	8.13	8.14	8.34	8.54	9.14	9.34	9.54	10.14	10.34	10.54	11.14	11.34	11.14	
26 -, Bahnhof (Hansebrücke)		5.33	5.55	6.15	6.35	6.55	7.15	7.34	7.35	7.50	7.55	8.14	8.15	8.35	8.55	9.15	9.35	9.55	10.15	10.35	10.55	11.15	11.35	11.15	
27 -, Berliner Platz		5.34	5.56	6.16	6.36	6.56	7.16	7.35	7.36	7.51	7.56	8.15	8.16	8.36	8.56	9.16	9.36	9.56	10.16	10.36	10.56	11.16	11.36	11.16	
28 -, Harburger Straße (KVG)		5.35	5.57	6.17	6.38	6.58	7.18	7.37	7.38	7.53	7.58	8.17	8.18	8.38	8.58	9.18	9.38	9.58	10.18	10.38	10.58	11.18	11.38	11.18	
29 -, Schwabensee		5.36	5.58	6.18	6.39	6.59	7.19	7.38	7.39	7.54	7.59	8.18	8.19	8.39	8.59	9.19	9.39	9.59	10.19	10.39	10.59	11.19	11.39	11.19	
30 -, Hügelweg		5.37	5.59	6.19	6.40	7.00	7.20	7.39	7.40	7.55	8.00	8.19	8.20	8.40	9.00	9.20	9.40	10.00	10.20	10.40	11.00	11.20	11.40	11.20	
31 -, Heidbecker Damm		5.38	6.00	6.20	6.41	7.01	7.21	7.40	7.41	7.56	8.01	8.20	8.21	8.41	9.01	9.21	9.41	10.01	10.21	10.41	11.01	11.21	11.41	11.21	
32 -, Gottlieb-Daimler-Straße		5.39	6.01	6.21	6.42	7.02	7.22	7.41	7.42	7.57	8.02	8.21	8.22	8.42	9.02	9.22	9.42	10.02	10.22	10.42	11.02	11.22	11.42	11.22	
33 -, Ottenbeck Schule		5.41	6.03	6.23	6.44	7.04	7.24	7.43	7.44	7.59	8.04	8.23	8.24	8.44	9.04	9.24	9.44	10.04	10.24	10.44	11.04	11.24	11.44	11.24	
34 -, Claus-von-Stauffenberg-Weg		5.43	6.05	6.25	6.46	7.06	7.26	7.45	7.46	7.61	8.06	8.25	8.26	8.46	9.06	9.26	9.46	10.06	10.26	10.46	11.06	11.26	11.46	11.26	
35 -, <b>Airbus-Straße</b>								<b>7.48</b>		<b>8.04</b>				<b>8.49</b>	<b>9.09</b>	<b>9.29</b>	<b>9.49</b>	<b>10.09</b>	<b>10.29</b>	<b>10.49</b>	<b>11.09</b>	<b>11.29</b>	<b>11.49</b>	<b>11.29</b>	
36 -, Airbus (Eingang)		5.46	6.08	6.28	6.49	7.09	7.29	7.49			8.09	8.28	8.29												
37 -, Airbus		5.47	6.09	6.29	6.50	7.10	7.30	7.50			8.10	8.29	8.30												
38 Agathenburg, Feldstraße		5.49	6.11	6.31	6.52	7.12	7.32	7.52			8.12	8.31	8.32												
39 -, <b>Agathenburg</b>		<b>5.51</b>	<b>6.13</b>	<b>6.33</b>	<b>6.54</b>	<b>7.14</b>	<b>7.34</b>	<b>7.54</b>			<b>8.14</b>	<b>8.33</b>	<b>8.34</b>												
 S3 nach Hamburg		5.59	6.19	6.39	6.59	7.19	7.39	7.59			8.19	8.39	8.39												

2007




gültig ab: 9. Dezember 2018		Montag - Freitag																						
Fahrtnummer		1036	1038	1040	1042	2010	1044	1046	1048	1204	1050	1052	1054	1056	1058	2022	1060	1062	1064	1066	1068	1070	1072	1074
Verkehrsbeschränkung						1.5				1.						1.C								
Nr Haltestelle																								
1 <b>Wiepenkathen, Ohle Ring</b>																								
2 -, TÜV		<b>11.02</b>	<b>11.22</b>	<b>11.42</b>	<b>12.02</b>		<b>12.22</b>	<b>12.42</b>	<b>13.02</b>		<b>13.22</b>	<b>13.42</b>	<b>14.02</b>	<b>14.22</b>	<b>14.42</b>		<b>15.02</b>	<b>15.22</b>	<b>15.42</b>	<b>16.02</b>	<b>16.22</b>	<b>16.42</b>	<b>17.02</b>	<b>17.22</b>
3 -, Erlengrund		11.03	11.23	11.43	12.03		12.23	12.43	13.03		13.23	13.43	14.03	14.23	14.43		15.03	15.23	15.43	16.03	16.23	16.43	17.03	17.23
4 -, Schule		11.04	11.24	11.44	12.04		12.24	12.44	13.04		13.24	13.44	14.04	14.24										



gültig ab: 9. Dezember 2018		Montag - Freitag						Samstag																
Fahrnummer		1076	1078	1080	1082	1084	1086	6000	6002	6004	6006	6008	6010	6012	6014	6016	6018	6020	6022	6024	6026	6028	6030	
Verkehrsbeschränkung																								
Nr	Haltestelle																							
1	Wiepenkathen, Ohle Ring	17.41	18.01	18.21	18.42	19.02	19.25																	
2	- TÜV	17.42	18.02	18.22	18.43	19.03	19.26	6.34	7.05	8.01	8.22	8.42	9.02	9.22	9.42	10.02	10.22	10.42	11.02	11.22	11.42	12.01	12.21	
3	- Erlengrund	17.43	18.03	18.23	18.44	19.04	19.27	6.35	7.06	8.02	8.23	8.43	9.03	9.23	9.43	10.03	10.23	10.43	11.03	11.23	11.43	12.02	12.22	
4	- Schule	17.44	18.04	18.24	18.45	19.05	19.28	6.36	7.08	8.04	8.24	8.44	9.04	9.24	9.44	10.04	10.24	10.44	11.04	11.24	11.44	12.04	12.24	
5	- Buerbuschweg	17.45	18.05	18.25	18.46	19.06	19.29	6.37	7.09	8.05	8.25	8.45	9.05	9.25	9.45	10.05	10.25	10.45	11.05	11.25	11.45	12.05	12.25	
6	- Im Acker	17.46	18.06	18.26	18.47	19.07	19.30	6.38	7.10	8.06	8.26	8.46	9.06	9.26	9.46	10.06	10.26	10.46	11.06	11.26	11.46	12.06	12.26	
7	- Am Lohberg	17.47	18.07	18.27	18.48	19.08	19.31	6.39	7.11	8.07	8.27	8.47	9.07	9.27	9.47	10.07	10.27	10.47	11.07	11.27	11.47	12.07	12.27	
8	Hahle, Drosselstieg	17.49	18.09	18.29	18.50	19.10	19.33	6.41	7.13	8.09	8.29	8.49	9.09	9.29	9.49	10.09	10.29	10.49	11.09	11.29	11.49	12.09	12.29	
9	- Taubenweg	17.50	18.10	18.30	18.51	19.11	19.34	6.42	7.14	8.10	8.30	8.50	9.10	9.30	9.50	10.10	10.30	10.50	11.10	11.30	11.50	12.10	12.30	
10	- Biefeldweg	17.51	18.11	18.31	18.52	19.12	19.35	6.43	7.15	8.11	8.31	8.51	9.11	9.31	9.51	10.11	10.31	10.51	11.11	11.31	11.51	12.11	12.31	
11	Stade, Bremervörder Straße	17.53	18.13	18.33	18.54	19.14	19.36	6.44	7.16	8.13	8.33	8.53	9.13	9.33	9.53	10.13	10.33	10.53	11.13	11.33	11.53	12.13	12.33	
12	- Krankenhaus	17.54	18.14	18.34	18.55	19.15	19.37	6.45	7.17	8.14	8.34	8.54	9.14	9.34	9.54	10.14	10.34	10.54	11.14	11.34	11.54	12.14	12.34	
13	- Am Hohen Felde	17.56	18.16	18.36	18.57	19.17	19.38	6.46	7.18	8.16	8.36	8.56	9.16	9.36	9.56	10.16	10.36	10.56	11.16	11.36	11.56	12.16	12.36	
14	- Beethovenstraße	17.57	18.17	18.37	18.58	19.18	19.39	6.47	7.19	8.17	8.37	8.57	9.17	9.37	9.57	10.17	10.37	10.57	11.17	11.37	11.57	12.17	12.37	
15	- Breite-Blöcken-Ring	17.58	18.18	18.38	18.59	19.19	19.40	6.48	7.20	8.18	8.38	8.58	9.18	9.38	9.58	10.18	10.38	10.58	11.18	11.38	11.58	12.18	12.38	
16	- Grüner Weg	17.59	18.19	18.39	19.00	19.20	19.41	6.49	7.21	8.19	8.39	8.59	9.19	9.39	9.59	10.19	10.39	10.59	11.19	11.39	11.59	12.19	12.39	
17	- Pulverweg	18.00	18.20	18.40	19.01	19.21	19.42	6.50	7.22	8.20	8.40	9.00	9.20	9.40	10.00	10.20	10.40	11.00	11.20	11.40	12.00	12.20	12.40	
18	- Stadeum	18.02	18.22	18.42	19.03	19.23	19.43	6.51	7.23	8.22	8.42	9.02	9.22	9.42	10.02	10.22	10.42	11.02	11.22	11.42	12.02	12.22	12.42	
19	- Schiffertor (Brücke)	18.03	18.23	18.43	19.04	19.24	19.44	6.52	7.24	8.23	8.43	9.03	9.23	9.43	10.03	10.23	10.43	11.03	11.23	11.43	12.03	12.23	12.43	
20	- Pferdemarkt	18.06	18.26	18.46	19.07	19.27	19.46	6.54	7.26	8.26	8.46	9.06	9.26	9.46	10.06	10.26	10.46	11.06	11.26	11.46	12.06	12.26	12.46	
21	- Bahnhof	an	18.10	18.30	18.50	19.11	19.31	19.50	6.58	7.30	8.30	8.50	9.10	9.30	9.50	10.10	10.30	10.50	11.10	11.30	11.50	12.10	12.30	12.50
	in Richtung Hamburg aus Hamburg	18.14	18.34	18.54	19.34	20.03		7.03	7.34	8.34				9.34	10.03		10.34	11.03		11.34	12.03		12.34	13.03
		17.56	18.29	18.49	19.29				7.29	8.29		8.56	9.29		9.56	10.29		10.56	11.29		11.56	12.29		
24	- Bahnhof	ab	18.13	18.33	18.53	19.14	19.34			7.34	8.33	9.13	9.33	10.13	10.33		11.13	11.33		12.13	12.33			
25	- Saltztorswall	18.14	18.34	18.54	19.15	19.35				7.35	8.34	9.14	9.34	10.14	10.34		11.14	11.34		12.14	12.34			
26	- Bahnhof (Hansebrücke)	18.15	18.35	18.55	19.16	19.36				7.36	8.35	9.15	9.35	10.15	10.35		11.15	11.35		12.15	12.35			
27	- Berliner Platz	18.16	18.36	18.56	19.17	19.37				7.37	8.36	9.16	9.36	10.16	10.36		11.16	11.36		12.16	12.36			
28	- Harburger Straße (KVG)	18.18	18.38	18.58	19.19	19.39				7.38	8.38	9.18	9.38	10.18	10.38		11.18	11.38		12.18	12.38			
29	- Schwabensee	18.19	18.39	18.59	19.20	19.40				7.39	8.39	9.19	9.39	10.19	10.39		11.19	11.39		12.19	12.39			
30	- Hügelweg	18.20	18.40	19.00	19.21	19.41				7.40	8.40	9.20	9.40	10.20	10.40		11.20	11.40		12.20	12.40			
31	- Heidbecker Damm	18.21	18.41	19.01	19.22	19.42				7.41	8.41	9.21	9.41	10.21	10.41		11.21	11.41		12.21	12.41			
32	- Gottlieb-Daimler-Straße	18.22	18.42	19.02	19.23	19.43				7.42	8.42	9.22	9.42	10.22	10.42		11.22	11.42		12.22	12.42			
33	- Ottenbeck Schule	18.24	18.44	19.04	19.25	19.45				7.44	8.44	9.24	9.44	10.24	10.44		11.24	11.44		12.24	12.44			
34	- Claus-von-Stauffenberg-Weg	18.26	18.46	19.06	19.27	19.47				7.46	8.46	9.26	9.46	10.26	10.46		11.26	11.46		12.26	12.46			
35	- Airbus-Straße				19.30	19.50				7.49	8.49	9.29	9.49	10.29	10.49		11.29	11.49		12.29	12.49			
36	- Airbus (Eingang)	18.29	18.49	19.09																				
37	- Airbus	18.30	18.50	19.10																				
38	Agathenburg, Feldstraße	18.32	18.52	19.12																				
39	- Agathenburg	18.34	18.54	19.14																				
	S3 nach Hamburg	18.39	18.59	19.39																				

2007

		Samstag																					
Fahrnummer		6032	6034	6036	6038	6040	6042	6044	6046	6048	6050	6052	6054	6056	6058	6060	6062	6064	6066	6068	6070		
Verkehrsbeschränkung																	SF	SF	SF	SF	SF		
Nr	Haltestelle																						
1	Wiepenkathen, Ohle Ring	12.41	13.01	13.21	13.41	14.01	14.33	15.05	15.33	16.05	16.33	17.06	17.34	18.06	18.34	19.06	20.06	21.06	22.06	23.06	0.06		
2	- TÜV	12.42	13.02	13.22	13.42	14.02	14.34	15.06	15.34	16.06	16.34	17.07	17.35	18.07	18.35	19.07	20.07	21.07	22.07	23.07	0.07		
3	- Erlengrund	12.43	13.03	13.23	13.43	14.03	14.35	15.07	15.35	16.07	16.35	17.07	17.35	18.07	18.35	19.07	20.07	21.07	22.07	23.07	0.07		
4	- Schule	12.44	13.04	13.24	13.44	14.04	14.36	15.08	15.36	16.08	16.36	17.08	17.36	18.08	18.36	19.08	20.08	21.08	22.08	23.08	0.08		
5	- Buerbuschweg	12.45	13.05	13.25	13.45	14.05	14.37	15.09	15.37	16.09	16.37	17.09	17.37	18.09	18.37	19.09	20.09	21.09	22.09	23.09	0.09		
6	- Im Acker	12.46	13.06	13.26	13.46	14.06	14.38	15.10	15.38	16.10	16.38	17.10	17.38	18.10	18.38	19.10	20.10	21.10	22.10	23.10	0.10		
7	- Am Lohberg	12.47	13.07	13.27	13.47	14.07	14.39	15.11	15.39	16.11	16.39	17.11	17.39	18.11	18.39	19.11	20.11	21.11	22.11	23.11	0.11		
8	Hahle, Drosselstieg	12.49	13.09	13.29	13.49	14.09	14.41	15.13	15.41	16.13	16.41	17.13	17.41	18.13	18.41	19.13	20.13	21.13	22.13	23.13	0.13		
9	- Taubenweg	12.50	13.10	13.30	13.50	14.10	14.42	15.14	15.42	16.14	16.42	17.14	17.42	18.14	18.42	19.14	20.14	21.14	22.14	23.14	0.14		
10	- Biefeldweg	12.51	13.11	13.31	13.51	14.11	14.43	15.15	15.43	16.15	16.43	17.15	17.43	18.15	18.43	19.15	20.15	21.15	22.15	23.15	0.15		
11	Stade, Bremervörder Straße	12.53	13.13	13.33	13.53	14.13	14.44	15.16	15.44	16.16	16.44	17.16	17.44	18.16	18.44	19.16	20.16	21.16	22.16	23.16	0.16		
12	- Krankenhaus	12.54	13.14	13.34	13.54	14.14	14.45	15.17	15.45	16.17	16.45	17.17	17.45	18.17	18.45	19.17	20.17	21.17	22.17	23.17	0.17		
13	- Am Hohen Felde	12.56	13.16	13.36	13.56	14.16	14.46	15.18	15.46	16.18	16.46	17											

gültig ab: 9. Dezember 2018		Sonn- und Feiertag												
Fahrtnummer		7000	7002	7004	7006	7008	7010	7012	7014	7016	7018	7020	7022	7024
Verkehrsbeschränkung														
Nr	Haltestelle													
1	<b>Wiepenkathen, Ohle Ring</b>													
2	- TÜV	13.05	13.35	14.05	14.35	15.05	15.35	16.05	16.35	17.05	17.35	18.05	18.35	19.05
3	- Erlengrund	13.06	13.36	14.06	14.36	15.06	15.36	16.06	16.36	17.06	17.36	18.06	18.36	19.06
4	- Schule	13.07	13.37	14.07	14.37	15.07	15.37	16.07	16.37	17.07	17.37	18.07	18.37	19.07
5	- Buerbuschweg	13.08	13.38	14.08	14.38	15.08	15.38	16.08	16.38	17.08	17.38	18.08	18.38	19.08
6	- Im Acker	13.09	13.39	14.09	14.39	15.09	15.39	16.09	16.39	17.09	17.39	18.09	18.39	19.09
7	- Am Lohberg	13.10	13.40	14.10	14.40	15.10	15.40	16.10	16.40	17.10	17.40	18.10	18.40	19.10
8	Hahle, Drosselstieg	13.12	13.42	14.12	14.42	15.12	15.42	16.12	16.42	17.12	17.42	18.12	18.42	19.12
9	- Taubenweg	13.13	13.43	14.13	14.43	15.13	15.43	16.13	16.43	17.13	17.43	18.13	18.43	19.13
10	- Biefeldweg	13.14	13.44	14.14	14.44	15.14	15.44	16.14	16.44	17.14	17.44	18.14	18.44	19.14
11	Stade, Bremervörder Straße	13.15	13.45	14.15	14.45	15.15	15.45	16.15	16.45	17.15	17.45	18.15	18.45	19.15
12	- Krankenhaus	13.16	13.46	14.16	14.46	15.16	15.46	16.16	16.46	17.16	17.46	18.16	18.46	19.16
13	- Am Hohen Felde	13.17	13.47	14.17	14.47	15.17	15.47	16.17	16.47	17.17	17.47	18.17	18.47	19.17
14	- Beethovenstraße	13.18	13.48	14.18	14.48	15.18	15.48	16.18	16.48	17.18	17.48	18.18	18.48	19.18
15	- Breite-Blöcken-Ring	13.19	13.49	14.19	14.49	15.19	15.49	16.19	16.49	17.19	17.49	18.19	18.49	19.19
16	- Grüner Weg	13.20	13.50	14.20	14.50	15.20	15.50	16.20	16.50	17.20	17.50	18.20	18.50	19.20
17	- Pulverweg	13.21	13.51	14.21	14.51	15.21	15.51	16.21	16.51	17.21	17.51	18.21	18.51	19.21
18	- Stadeum	13.22	13.52	14.22	14.52	15.22	15.52	16.22	16.52	17.22	17.52	18.22	18.52	19.22
19	- Schiffertor (Brücke)	13.23	13.53	14.23	14.53	15.23	15.53	16.23	16.53	17.23	17.53	18.23	18.53	19.23
20	- Pferdemarkt	13.25	13.55	14.25	14.55	15.25	15.55	16.25	16.55	17.25	17.55	18.25	18.55	19.25
21	- <b>Bahnhof</b>	<b>an</b>	<b>13.29</b>	<b>13.59</b>	<b>14.29</b>	<b>14.59</b>	<b>15.29</b>	<b>15.59</b>	<b>16.29</b>	<b>16.59</b>	<b>17.29</b>	<b>17.59</b>	<b>18.29</b>	<b>18.59</b>
	 in Richtung Hamburg	13.34	14.03	14.34	15.03	15.34	16.03	16.34	17.03	17.34	18.03	18.34	19.03	19.34
	 aus Hamburg	13.29	14.29	15.29	16.29	17.29	18.29	19.29						
24	- <b>Bahnhof</b>	<b>ab</b>	<b>13.33</b>	<b>14.33</b>	<b>15.33</b>	<b>16.33</b>	<b>17.33</b>	<b>18.33</b>	<b>19.33</b>					
25	- Salztorswall	13.34	14.34	15.34	16.34	17.34	18.34	19.34						
26	- Bahnhof (Hansebrücke)	13.35	14.35	15.35	16.35	17.35	18.35	19.35						
27	- Berliner Platz	13.36	14.36	15.36	16.36	17.36	18.36	19.36						
28	- Harburger Straße (KVG)	13.37	14.37	15.37	16.37	17.37	18.37	19.37						
29	- Schwabensee	13.38	14.38	15.38	16.38	17.38	18.38	19.38						
30	- Hügelweg	13.39	14.39	15.39	16.39	17.39	18.39	19.39						
31	- Heidbecker Damm	13.40	14.40	15.40	16.40	17.40	18.40	19.40						
32	- Gottlieb-Daimler-Straße	13.41	14.41	15.41	16.41	17.41	18.41	19.41						
33	- Ottenbeck Schule	13.43	14.43	15.43	16.43	17.43	18.43	19.43						
34	- Claus-von-Stauffenberg-Weg	13.45	14.45	15.45	16.45	17.45	18.45	19.45						
35	- <b>Airbus-Straße</b>	<b>13.48</b>	<b>14.48</b>	<b>15.48</b>	<b>16.48</b>	<b>17.48</b>	<b>18.48</b>	<b>19.48</b>						
36	- Airbus (Eingang)													
37	- Airbus													
38	Agathenburg, Feldstraße													
39	- <b>Agathenburg</b>													
	 S3 nach Hamburg													

2007

Heiligabend und Silvester wie Samstag  
 Im Spätverkehr weitere Fahrtmöglichkeiten mit der Buslinie 2021.  
 Weitere Fahrtmöglichkeit mit dem Anruf-Sammel-Taxi (AST); Infos unter 04141 / 123 123.